

# KORONABIRUSAREN EGOERA EPIDEMIOLOGIKOA EUSKADIN (COVID-19) SITUACIÓN EPIDEMIOLÓGICA DEL CORONAVIRUS (COVID-19) EN EUSKADI

-- RESULTADOS DE TESTS VALIDADOS EL 29/10/2020--

Osasun Sailburuordetza / Viceconsejería de Salud  
COVID Informazio Zerbitzua / Servicio de Información COVID

Email: covid-informazioa.osasuna@euskadi.eus

## OPEN DATA:

Informe honetan argitaratzen diren datu guztiak hurrengo webgunean dituzue eskuragarri. / Todos los datos publicados en este informe están disponibles en la siguiente página web.

<https://opendata.euskadi.eus/catalogo/-/evolucion-del-coronavirus-covid-19-en-euskadi/>

## TXOSTENEAN ORAIN ARTE ARAZTU EDO ZUZENDU DIREN AKATSAK ERRORES DEPURADOS O CORREGIDOS HASTA LA FECHA EN EL INFORME

Txosten honen informazioa etengabe berrikusten eta arazten ari da. Baliteke, gardentasunaren mesedetan, akats puntualen bat egotea, gerora zuzenduko dena.

La información de este informe está continuamente siendo revisada y depurada. En aras de la transparencia puede que haya algún error puntual que se corregirá posteriormente.

ARAZTU EDO ZUZENDU DIREN AKATSAK	ERRORES DEPURADOS O CORREGIDOS
Egunero desadostasun txikiak zuzentzen dira bizilekuaren eta testa eskatzen den lurralde historikoaren artean.	Cada día se corrigen pequeñas discrepancias entre el lugar de residencia y el territorio histórico desde donde se solicita el test.

## KORONABIRUSAREN EGOERA EPIDEMIOLOGIKOA EUSKADIN (COVID-19) SITUACIÓN EPIDEMIOLÓGICA DEL CORONAVIRUS (COVID-19) EN EUSKADI

-- RESULTADOS DE TESTS VALIDADOS EL 29/10/2020--

	PCR	Antigeno	Guztira
Egindako test diagnostiko kopurua / Número de test diagnósticos realizados:	15.453	784	16.237
Emaizta positibo kopurua / Número de resultados positivos:	1.221	104	1.325
Emaizta positiboen ehunekoa / Porcentaje de test PCR positivos:	7,9%	13,3%	8,2%

### TEST DIAGNOSTIKOA EGITEKO ARRAZOA EMAITZA POSITIBOA DUTEN KASUETAN/ MOTIVO DE REALIZACIÓN DEL TEST DIAGNÓSTICO EN CASOS CON RESULTADO POSITIVO

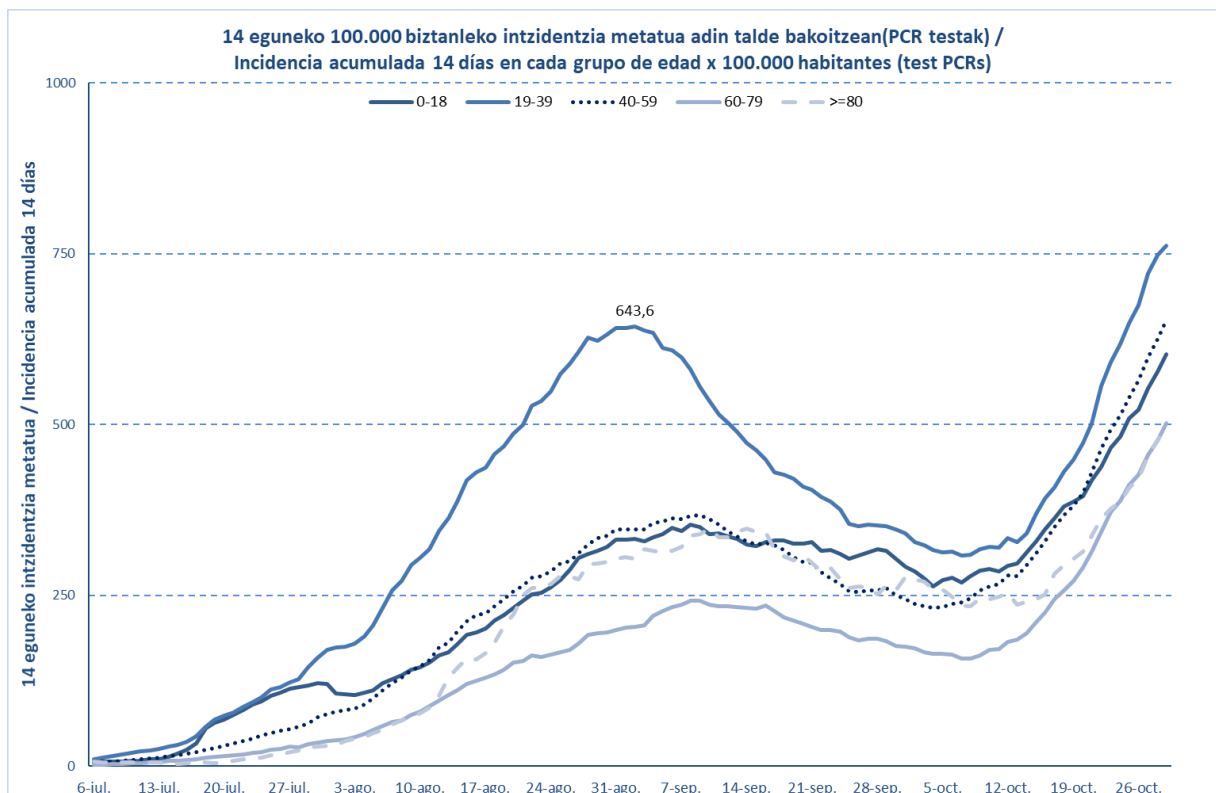
	Kontaktua izatea / Ser contacto	Sintomak izatea / Ser sintomáticos	Beste arrazoi bat / Otro motivo
23/10	45,2%	39,1%	15,6%
24/10	45,1%	39,9%	14,9%
25/10	44,6%	40,4%	15,0%
26/10	42,7%	41,1%	16,2%
27/10	42,9%	40,7%	16,4%
28/10	42,2%	42,0%	15,8%
29/10	43,0%	41,9%	15,1%

### KASU POSITIBO BERRIAK HERRIALDE HISTORIKOAREN ARABERA / NUEVOS CASOS POSITIVOS SEGÚN SU TERRITORIO HISTÓRICO

	Kasu positibo kopurua / Número de casos positivos	100.000 biztanleko 14 eguneko inzidentzia tasa metatua/ Tasa de incidencia acumulada en 14 días por 100.000 habitantes	Tasen arrazoia/ Razón de tasas I(D)/I(D-7)
Araba	140	415,59	1,30
Bizkaia	605	523,34	1,41
Gipuzkoa	570	875,35	1,40
Otros	10		
Euskadi	1.325	629,75	1,39

**KASU POSITIBO BERRIAK ADIN-TARTEKA /  
NUEVOS CASOS POSITIVOS POR GRUPOS DE EDAD**

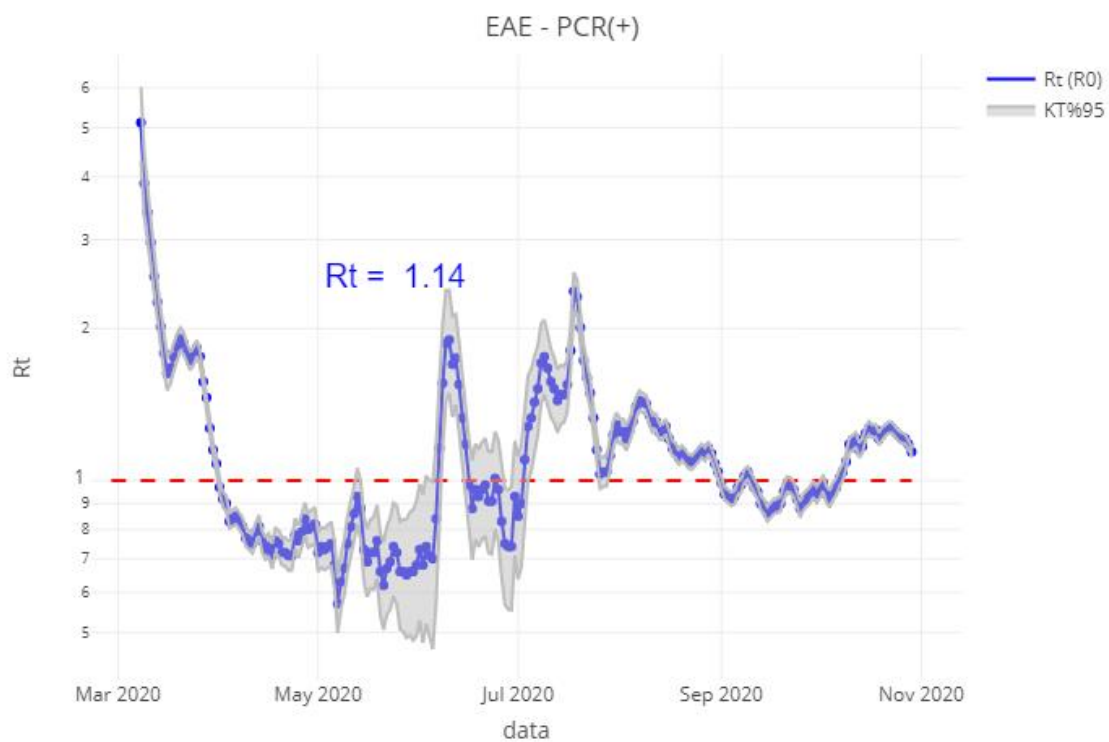
	<b>Kasu positibo kopurua / Número de casos positivos</b>	<b>100.000 biztanleko 14 eguneko intzidentzia tasa metatua / Tasa de incidencia acumulada en 14 días por 100.000 habitantes</b>	<b>Tasen arrazoia / Razón de tasas I(D)/I(D-7)</b>
0-18	217	603,3	1,38
19-39	330	762,4	1,37
40-64	540	648,6	1,43
65-79	155	446,2	1,42
>=80	81	492,6	1,36



	<b>Kasu positibo kopurua / Número de casos positivos</b>	<b>100.000 biztanleko 14 eguneko intzidentzia tasa metatua / Tasa de incidencia acumulada en 14 días por 100.000 habitantes</b>	<b>Tasen arrazoia / Razón de tasas I(D)/I(D-7)</b>
0-2	22	360,8	1,38
3-5	23	315,4	1,52
6-12	72	526,7	1,38
13-16	71	887,6	1,33
17-18	29	1039,2	1,39

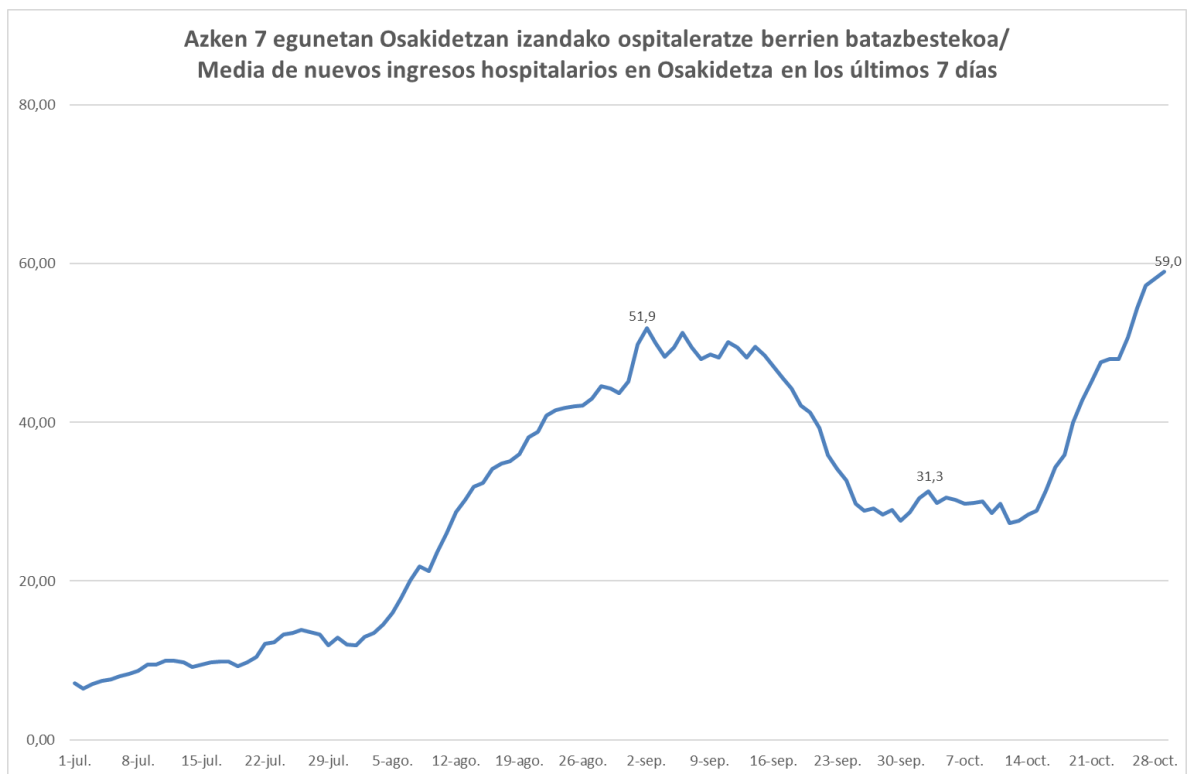
**OINARRIZKO BIRSORKUNTZA TASA /  
NÚMERO REPRODUCTIVO BÁSICO**

	<b>Euskadi (%95 IC)</b>	<b>Araba</b>	<b>Bizkaia</b>	<b>Gipuzkoa</b>
23/10	1,27 (1,24; 1,31)	1,13	1,28	1,30
24/10	1,25 (1,22; 1,28)	1,10	1,27	1,26
25/10	1,23 (1,19; 1,26)	1,09	1,26	1,22
26/10	1,21 (1,18; 1,24)	1,11	1,26	1,19
27/10	1,21 (1,18; 1,24)	1,18	1,25	1,18
28/10	1,18 (1,15; 1,21)	1,20	1,21	1,15
29/10	1,14 (1,11; 1,17)	1,23	1,16	1,11

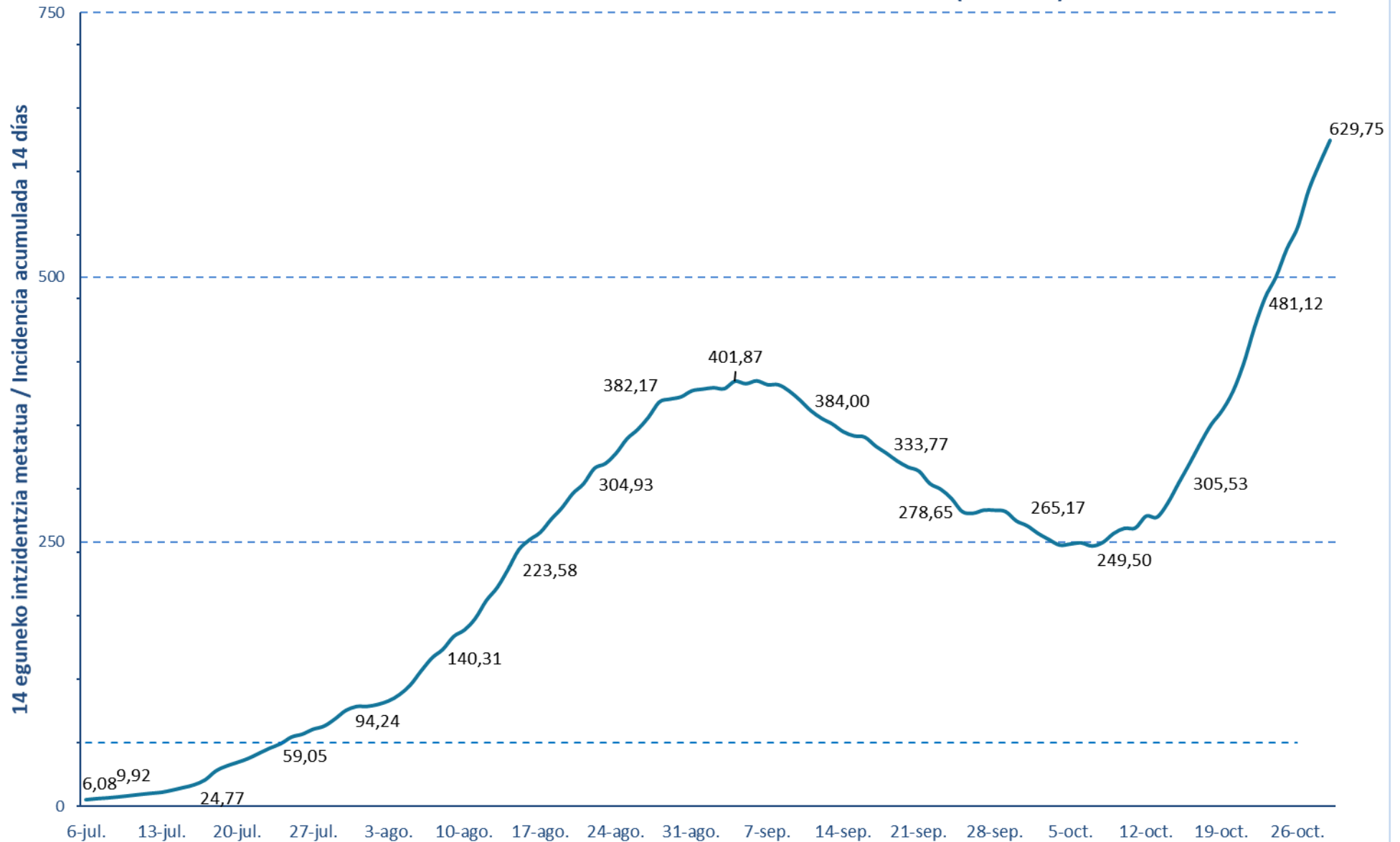


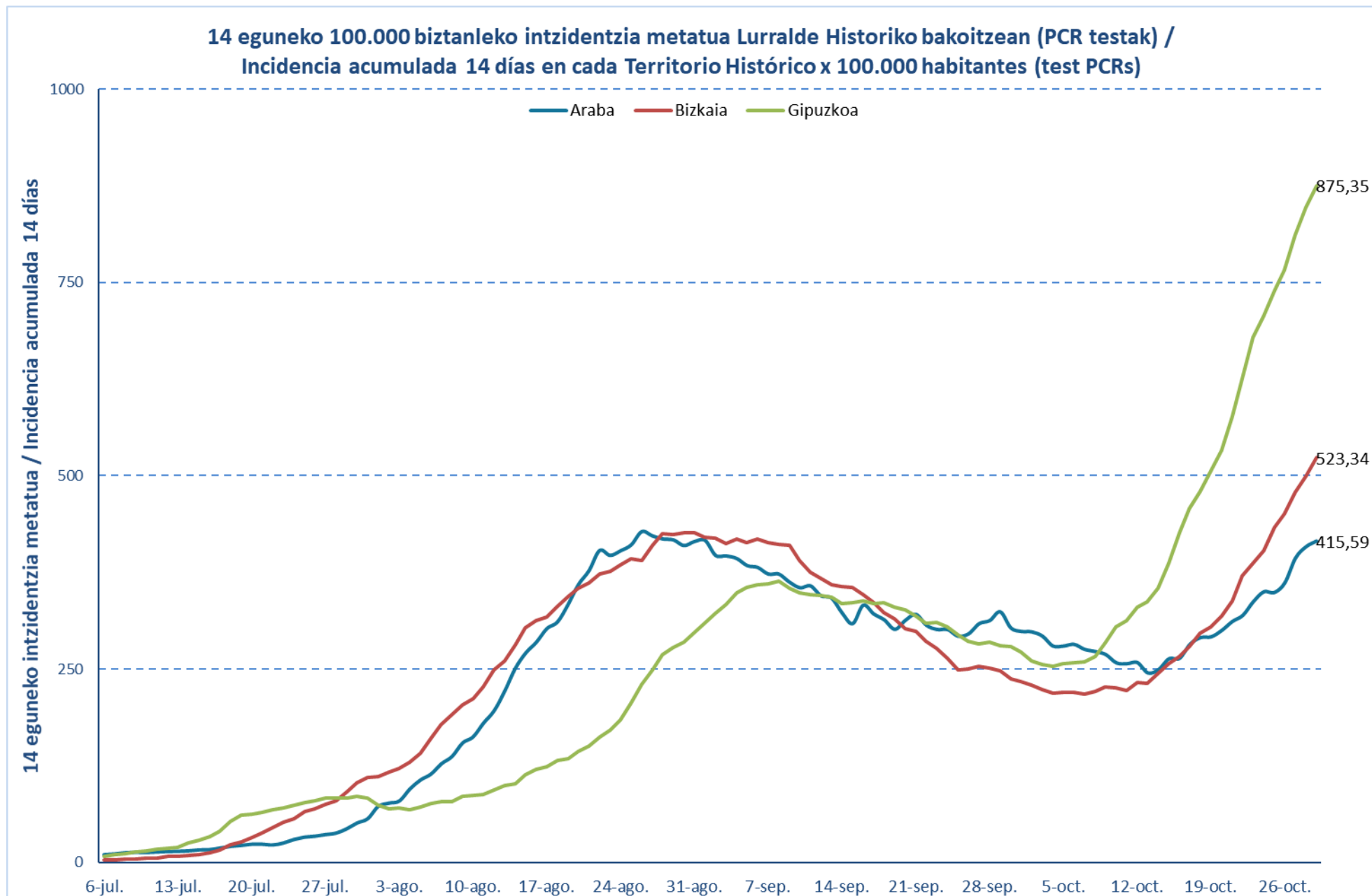
**BALIABIDE ASISTENTZIALEN ERABILERA /  
UTILIZACIÓN DE LOS RECURSOS ASISTENCIALES**

	<b>ZIUn ospitaleratuak Osakidetzan/ Ingresados en UCI en Osakidetza</b>	<b>Ospitaleratze berriak Osakidetzan/ Nuevos ingresos en planta en Osakidetza</b>	<b>Osakidetzan ospitaleratuta daudenak / Ingresados en planta en Osakidetza</b>
16/10	51	58	271
17/10	52	36	285
18/10	55	33	300
19/10	59	45	312
20/10	59	53	328
21/10	62	51	339
22/10	69	57	339
23/10	71	61	335
24/10	74	36	351
25/10	76	52	392
26/10	74	71	405
27/10	75	73	405
28/10	79	57	386
29/10	84	63	395



**14 eguneko 100.000 biztanleko intzidentzia metatua Euskadin (PCR testak) /  
Incidencia acumulada 14 días en Euskadi x 100.000 habitantes (test PCR)**









**PCR POSITIBO BERRIAK EUSKADIKO UDALERRIETAN /  
NUEVOS POSITIVOS PCR EN LOS MUNICIPIOS DE EUSKADI**

Alfabetoz ordenatuta./ Ordenado alfabéticamente.

UDALERRIA / MUNICIPIO	23/10	24/10	25/10	26/10	27/10	28/10	29/10	Tasa**	I(D)/I(D-7)**
Agurain/Salvatierra	3	2	2	4	4	1	6	623,11	1,43
Alegría-Dulantzi	1	0	0	1	0	0	1	162,60	0,71
Amurrio	1	1	1	0	1	1	2	134,37	1,75
Añana	0	0	0	0	0	0	1	537,63	-
Aramaio	0	2	0	0	0	0	0	464,81	1,17
Armiñón	3	0	0	0	0	0	0	1345,29	-
Arraia-Maeztu	0	0	0	0	0	0	0	136,61	1,00
Arratzua-Ubarrundia	1	0	0	0	1	0	0	290,42	1,50
Artziniega	0	0	1	2	1	1	0	312,17	6,00
Asparrena	1	0	3	0	0	1	1	435,05	7,00
Ayala/Aiara	2	1	0	1	3	2	2	551,53	3,20
Baños de Ebro/Mañueta	0	0	0	0	0	0	0	0,00	-
Barrundia	0	0	0	0	0	1	2	846,56	1,00
Berantevilla	0	0	0	1	0	0	0	1024,59	1,00
Bernedo	0	0	1	0	0	0	0	193,42	-
Campezo/Kanpezu	0	0	0	0	0	0	1	93,81	-
Elburgo/Burgelu	0	0	0	0	0	0	0	159,49	0,50
Elciego	1	0	0	0	0	0	1	192,68	0,67
Elvillar/Bilar	2	0	0	0	0	0	0	1408,45	1,67
Erriberagoitia/Ribera Alta	0	0	0	0	1	0	0	64,10	-
Harana/Valle de Arana	0	0	0	0	0	0	0	0,00	-
Iruña Oka/Iruña de Oca	0	0	0	0	0	0	0	56,92	0,33
Iruraiz-Gauna	0	0	0	0	0	0	0	188,32	1,00
Kripan	0	0	0	0	0	0	0	0,00	-
Kuartango	0	0	0	0	0	0	0	278,55	0,50
Labastida/Bastida	0	0	1	0	0	0	1	603,22	0,39
Lagrán	0	0	0	0	0	0	0	0,00	-
Laguardia	0	1	0	0	3	2	3	1291,16	1,82
Lanciego/Lantziego	0	0	0	1	1	2	0	552,49	4,00
Lantarón	2	0	1	0	0	0	1	743,10	1,40
Lapuebla de Labarca	0	4	0	0	2	1	1	1587,30	1,40
Laudio/Llodio	0	0	4	2	12	5	14	327,06	1,67
Legutio	0	1	1	0	1	2	0	278,55	5,00
Leza	0	0	0	0	0	0	0	460,83	1,00
Moreda de Álava/Moreda Araba	0	0	0	0	0	0	0	0,00	-
Navaridas	1	0	2	0	0	0	0	2427,18	2,50
Okondo	0	0	0	0	0	0	0	0,00	-

Oyón-Oion	0	2	0	0	1	1	0	314,56	0,79
Peñacerrada-Urizaharra	0	0	0	0	0	0	0	0,00	-
Ribera Baja/Erribera Beitia	0	0	0	1	0	0	0	478,47	0,44
Samaniego	1	0	0	0	0	0	0	420,17	-
San Millán/Donemiliaga	0	0	0	0	0	0	0	135,69	1,00
Urkabustaiz	5	1	0	3	4	3	2	2090,59	1,30
Valdegovía/Gaubea	1	0	0	0	0	0	0	93,55	1,00
Villabuena de Álava/Eskuernaga	0	0	0	0	0	0	0	0,00	-
Vitoria-Gasteiz	110	84	50	69	108	102	100	430,23	1,29
Yécora/Iekora	0	0	0	0	0	0	0	0,00	-
Zalduondo	1	0	0	0	0	0	0	515,46	-
Zambrana	0	0	0	0	0	0	0	229,36	0,50
Zigoitia	0	0	0	0	0	0	0	0,00	-
Zuia	1	0	0	1	0	0	1	211,42	1,67
<b>ARABA</b>	<b>137</b>	<b>99</b>	<b>67</b>	<b>86</b>	<b>143</b>	<b>125</b>	<b>140</b>	<b>415,59</b>	<b>1,30</b>

Abadiño	0	1	4	6	10	8	4	896,69	1,15
Abanto y Ciérvana-Abanto Zierbena	4	4	10	2	12	8	5	812,58	1,83
Ajangiz	0	0	0	0	0	1	0	883,00	0,80
Alonsotegi	2	0	1	1	0	3	1	420,76	2,00
Amorebieta-Etxano	2	8	9	13	18	31	21	826,40	1,76
Amoroto	0	0	0	0	0	0	0	0,00	-
Arakaldo	0	0	0	0	0	0	0	0,00	-
Arantzazu	0	0	0	0	0	0	0	0,00	-
Areatza	0	0	0	0	1	3	0	411,52	2,50
Arrankudiaga	0	0	0	0	0	0	1	98,14	-
Arratzu	0	0	0	0	0	0	0	963,86	1,00
Arrieta	0	0	0	0	0	0	0	0,00	-
Arrigorriaga	6	2	2	2	2	5	6	395,56	1,18
Artea	0	0	0	0	0	1	0	138,50	-
Artzentales	0	1	0	0	0	0	0	144,51	1,00
Atxondo	0	0	0	1	0	1	1	495,05	0,64
Aulesti	0	0	0	1	0	0	1	300,75	1,00
Bakio	3	2	0	1	0	0	0	492,61	1,44
Balmaseda	1	6	1	1	3	3	0	263,33	1,33
Barakaldo	46	43	23	45	50	20	37	405,09	1,44
Barrika	2	2	1	0	0	0	0	458,12	3,50
Basauri	2	4	14	10	18	12	21	324,24	1,33
Bedia	0	1	0	0	0	0	1	189,75	-
Berango	9	3	2	1	3	5	0	484,09	1,25
Bermeo	1	2	2	4	1	8	8	242,89	1,78
Berriatua	0	0	2	6	5	3	2	2717,83	1,17
Berriz	1	1	5	7	3	6	2	1127,42	0,95

Bilbao	146	164	165	100	69	145	217	518,88	1,43
Busturia	0	0	2	0	1	1	1	311,14	-
Derio	8	2	3	3	1	1	0	417,18	1,42
Dima	0	0	0	0	1	1	0	419,29	0,55
Durango	15	13	11	37	29	20	21	1039,54	1,23
Ea	0	0	0	0	1	0	0	117,92	-
Elantxobe	0	0	0	0	0	0	0	1381,22	1,00
Elorrio	2	1	2	6	1	2	2	483,81	0,82
Erandio	7	6	16	16	12	12	6	518,58	1,35
Ereño	0	0	0	0	0	0	0	757,58	1,00
Ermua	14	8	10	18	21	15	12	1028,74	1,46
Errigoiti	0	0	0	0	0	0	0	0,00	-
Etxebarri	1	0	5	4	6	5	4	440,99	1,39
Etxebarria	0	0	3	0	2	2	0	2663,12	0,87
Forua	0	0	0	0	0	1	0	327,51	1,50
Fruiz	0	0	0	0	0	0	0	0,00	-
Galdakao	1	8	14	17	22	10	16	646,50	1,35
Galdames	0	0	0	0	0	0	0	119,62	0,20
Gamiz-Fika	1	0	2	0	1	2	0	1892,29	1,30
Garai	0	0	0	0	0	0	0	0,00	0,00
Gatika	1	2	0	1	0	1	1	667,48	1,22
Gautegiz Arteaga	0	0	0	0	0	1	1	234,19	-
Gernika-Lumo	0	0	2	5	3	1	5	227,20	1,19
Getxo	32	30	40	23	27	17	17	412,52	1,44
Gizaburuaga	0	0	0	0	0	0	0	0,00	-
Gordexola	1	2	1	1	1	2	4	696,06	-
Gorliz	0	2	1	0	1	0	0	188,84	1,00
Güeñes	1	1	2	1	4	1	1	258,99	0,81
Ibarrangelu	0	1	0	0	0	0	0	320,00	2,00
Igorre	1	1	4	2	2	1	2	432,38	2,00
Ispaster	0	0	0	0	0	0	1	269,91	1,00
Iurreta	2	0	2	4	7	6	7	1030,09	2,38
Izurtza	0	1	0	0	0	0	1	692,04	1,00
Karrantza Harana/Valle de Carranza	0	0	1	5	0	0	0	249,47	3,50
Kortezubi	0	0	0	0	0	0	0	0,00	-
Lanestosa	0	0	0	0	0	0	0	0,00	-
Larrabetzu	0	1	0	0	1	0	0	243,55	0,56
Laukiz	0	1	1	0	1	0	0	600,86	1,40
Leioa	16	16	19	4	8	13	12	400,80	1,60
Lekeitio	0	4	1	6	7	5	7	621,03	1,18
Lemoa	1	0	3	4	4	2	2	692,52	2,27
Lemoiz	0	0	0	0	0	0	0	0,00	0,00
Lezama	0	0	2	1	1	0	0	335,71	2,00

Loiu	1	2	0	2	0	1	1	339,70	1,33
Mallabia	1	0	1	0	3	0	1	1362,86	1,23
Mañaria	0	0	0	0	0	0	0	0,00	0,00
Markina-Xemein	0	5	4	8	10	4	2	1853,34	0,88
Maruri-Jatabe	0	0	2	1	0	0	0	431,03	4,00
Mendata	0	0	0	0	0	1	0	245,10	-
Mendexa	0	0	0	0	0	0	0	206,19	0,33
Meñaka	0	0	0	1	0	0	0	280,50	2,00
Morga	0	0	0	0	0	0	0	0,00	-
Mundaka	0	0	0	0	1	0	0	54,23	-
Mungia	5	11	10	6	1	9	8	455,36	1,72
Munitibar-Arbatzegi Gerrikaitz	0	0	0	1	0	1	1	1312,91	1,20
Murueta	0	0	0	0	0	0	0	0,00	0,00
Muskiz	7	3	4	0	3	3	7	657,19	1,36
Muxika	0	0	0	0	1	2	1	472,33	0,88
Nabarniz	0	0	0	0	0	0	0	0,00	-
Ondarroa	0	1	8	9	3	8	13	768,34	1,94
Orozko	0	0	0	0	2	2	2	497,51	1,86
Ortuella	2	1	7	2	5	3	11	826,35	1,64
Otxandio	2	0	1	0	1	2	2	822,74	2,20
Plentzia	2	0	0	1	3	2	4	595,92	1,44
Portugalete	15	17	14	16	32	10	20	454,63	1,45
Santurtzi	43	23	18	5	42	48	23	652,22	1,84
Sestao	11	23	1	12	16	17	9	512,05	1,38
Sondika	0	2	0	7	0	1	19	690,58	2,07
Sopela	9	4	5	0	4	4	3	447,98	1,07
Sopuerta	1	3	0	1	1	0	1	648,30	0,94
Sukarrieta	0	0	0	0	0	1	0	297,62	-
Trucios-Turtzioz	3	0	0	0	0	0	0	1171,88	2,00
Ubide	0	0	0	0	0	0	0	0,00	-
Ugao-Miraballes	2	0	5	4	0	4	6	704,91	3,63
Urduliz	4	2	1	0	2	3	0	419,19	1,50
Urduña/Orduña	0	2	0	1	0	2	0	187,18	2,00
Valle de Trápaga-Trapagaran	0	4	0	9	4	3	10	522,11	1,41
Zaldibar	1	0	0	3	3	3	1	752,62	1,44
Zalla	4	2	0	5	1	2	4	367,39	1,29
Zamudio	3	0	7	0	1	1	0	427,61	3,50
Zaratamo	0	0	0	0	0	0	1	122,62	1,00
Zeanuri	0	0	0	3	0	2	0	476,95	6,00
Zeberio	0	0	1	1	0	0	0	187,79	-
Zierbena	0	0	0	0	1	0	4	468,85	1,75
Ziortza-Bolibar	0	0	0	0	0	0	0	221,73	1,00
<b>BIZKAIA</b>	<b>445</b>	<b>449</b>	<b>477</b>	<b>457</b>	<b>500</b>	<b>524</b>	<b>605</b>	<b>523,34</b>	<b>1,41</b>

Abaltzisketa	3	0	0	0	0	0	0	1219,51	1,33
Aduna	0	0	0	0	0	0	0	416,67	0,67
Aia	2	0	0	0	1	1	1	300,30	1,50
Aizarnazabal	0	1	0	0	1	0	1	393,18	-
Alegia	4	2	1	2	1	6	1	2055,97	1,33
Albiztur	6	1	0	0	0	0	0	5405,41	1,78
Alkiza	0	0	0	0	0	0	0	0,00	0,00
Altzaga	1	0	1	0	0	0	0	1063,83	-
Altzo	1	0	0	1	1	1	1	1634,88	6,00
Amezketza	1	2	0	0	0	0	0	1102,54	0,63
Andoain	5	10	6	3	11	18	9	749,41	1,24
Anoeta	0	3	0	0	2	1	0	1031,43	0,66
Antzuola	2	5	2	2	1	3	2	1817,36	0,78
Arama	0	0	0	0	0	0	1	1980,20	0,80
Aretxabaleta	4	2	1	1	4	3	5	464,92	1,83
Arrasate/Mondragón	22	22	12	11	8	16	12	843,23	1,66
Asteasu	6	0	2	0	1	1	2	1483,87	1,77
Astigarraga	6	4	7	2	6	3	2	1035,60	1,05
Ataun	2	0	1	2	1	0	4	1146,13	1,82
Azkoitia	8	20	10	9	6	15	10	1267,83	1,08
Azpeitia	25	24	10	9	24	8	22	1620,72	1,15
Baliarrain	0	0	0	0	0	0	0	0,00	-
Beasain	20	17	11	9	10	16	25	1732,41	1,14
Beizama	0	0	0	0	0	0	0	0,00	-
Belauntza	3	0	0	0	0	1	0	1937,98	5,00
Berastegi	3	1	3	3	3	4	7	2849,00	4,29
Bergara	10	19	18	4	16	19	21	1006,40	1,89
Berrobi	1	2	0	0	0	0	0	489,40	1,00
Bidania-Goiatz	2	1	0	2	1	2	2	1974,87	5,50
Deba	1	3	4	0	10	3	2	826,45	1,36
Donostia / San Sebastián	100	75	62	87	89	124	111	659,50	1,38
Eibar	31	20	15	20	40	27	45	1042,35	1,88
Elduain	0	0	0	1	1	0	0	800,00	-
Elgeta	0	0	1	0	1	0	0	351,19	0,80
Elgoibar	8	7	6	8	9	7	8	949,50	1,26
Errenteria	27	14	17	33	15	27	29	700,03	1,46
Errezil	2	3	1	2	1	1	3	5095,54	1,19
Eskoriatza	0	0	1	2	3	4	3	442,80	1,38
Ezkio-Itsaso	1	0	0	0	0	0	0	310,56	1,00
Gabiria	0	0	0	0	1	0	0	197,63	-
Gaintza	0	0	0	1	0	0	1	5042,02	1,20
Gaztelu	0	0	1	0	1	1	0	1807,23	-
Getaria	4	2	0	2	2	4	3	878,43	2,78

Hernani	23	17	22	11	17	20	17	1094,29	1,47
Hernalde	0	1	0	0	1	0	0	1967,21	1,50
Hondarribia	12	6	8	4	9	7	3	513,67	1,53
Ibarra	7	8	0	4	4	4	4	1103,80	1,62
Idiazabal	5	0	2	1	0	5	1	1088,78	1,63
Ikaztegieta	0	1	0	2	2	0	2	1976,28	2,50
Irun	47	26	34	52	23	35	35	657,77	1,58
Irura	2	3	0	2	3	1	0	938,71	1,55
Itsasondo	1	1	0	1	0	0	0	974,93	1,40
Larraul	0	0	0	0	0	0	0	0,00	-
Lasarte-Oria	4	7	6	6	15	7	23	642,76	1,34
Lazkao	5	2	2	12	2	0	2	738,87	1,37
Leaburu	0	1	0	0	2	1	0	1377,41	5,00
Legazpi	9	1	5	8	14	6	6	984,58	1,73
Legorreta	0	0	0	0	0	2	0	537,27	0,67
Leintz Gatzaga	0	0	0	0	0	0	0	0,00	-
Lezo	12	3	5	4	5	9	4	1261,88	1,54
Lizartza	0	1	0	0	1	1	0	618,24	4,00
Mendaro	1	0	1	0	0	0	1	514,26	0,79
Mutiloa	0	0	0	0	0	0	0	0,00	0,00
Mutriku	2	0	2	2	0	1	0	374,95	0,80
Oiartzun	9	8	6	4	5	4	6	656,94	1,55
Olaberria	2	0	0	1	0	0	3	1094,09	1,43
Oñati	7	5	1	2	7	7	6	616,47	0,91
Ordizia	18	16	26	6	13	14	12	2116,35	1,30
Orendain	0	0	0	0	0	0	0	0,00	-
Orexa	0	0	0	0	0	0	0	0,00	-
Orio	0	0	3	1	3	5	1	263,98	1,78
Ormaiztegi	4	0	3	2	2	1	3	1698,84	3,14
Pasaia	10	4	10	4	14	24	18	861,71	1,38
Segura	1	3	1	3	3	2	0	1378,86	1,31
Soraluze-Placencia de las Armas	6	8	3	4	2	6	5	1676,40	1,61
Tolosa	17	15	4	10	21	19	20	1053,45	1,19
Urnietta	21	16	11	3	13	15	14	2794,83	1,73
Urretxu	14	0	11	3	1	4	4	1029,11	1,56
Usurbil	4	3	3	2	6	5	2	712,25	1,67
Villabona	6	3	1	1	5	6	5	728,07	1,59
Zaldibia	3	1	2	2	1	3	2	1901,84	0,79
Zarautz	10	13	3	10	12	9	10	429,17	1,96
Zegama	3	0	1	1	1	0	0	1044,39	0,42
Zerain	0	0	0	0	0	0	0	0,00	-
Zestoa	1	4	2	3	6	1	4	1147,93	1,42
Zizurkil	1	2	0	3	3	3	3	957,41	1,53

Zumaia	23	18	5	14	14	16	15	1923,66	1,70
Zumarraga	12	1	5	9	10	5	6	890,75	1,38
<b>GIPUZKOA</b>	613	458	381	413	511	564	570	875,35	1,40
<b>OTROS</b>	15	6	15	22	10	13	10		

\*14 eguneko tasa 100.000 biztanleko. Tasak kalkulatzeko EUSTATen Biztanleen Udal-Erroldaren Estatistikan 2019ko urtarrilaren 1erako argitaratutako biztanleria hartzen da. / Tasa de 14 días por 100.000 habitantes. Las tasas se calculan con respecto a la población publicada por EUSTAT en la Estadística Municipal de Habitantes para el 1 de enero del 2019. [https://eu.eustat.eus/bankupx/pxweb/eu/euskara/-/PX\\_2212\\_ep06b.px](https://eu.eustat.eus/bankupx/pxweb/eu/euskara/-/PX_2212_ep06b.px)

\*\* Inzidentzia tasen arrazoiak  $-I(D)/I(D-7)$ - gaurko 14 eguneko inzidentzia metatuaren tasa duela astebeteko 14 eguneko inzidentzia metatuaren tasarekin konparatzen du. Tasen arrazoiaren balioa 1en azpitik dagoenean inzidentzia tasak behera egin duela esan nahi du. Duela astebeteko inzidentzia tasa zero den kasuetan “-“ agertzen da. / La razón de tasas de incidencia  $-I(D)/I(D-7)$ - compara la tasa de incidencia acumulada en 14 días a fecha de hoy, con la tasa de incidencia acumulada en 14 días de hace una semana. En caso de que el valor de la ratio sea un valor por debajo de 1, significa que la incidencia ha disminuido. Cuando la tasa de incidencia de hace una semana es cero se indica con “-“.

+ Semaforoa 14 eguneko inzidentzia tasaren arabera 5.000 biztanletik gorako udalerrietan: berdez < 60, horiz 60-299, laranja 300-499 eta gorri >=500. / Semaforo según la tasa de incidencia acumulada en 14 días en los municipios de más de 5.000 habitantes: en verde <60, en amarillo 60-299, en naranja 300-499 y en rojo >= 500.

**PCR POSITIBO BERRIAK EUSKADIKO OSASUN EREMUETAN /  
NUEVOS POSITIVOS PCR EN LAS ZONAS DE SALUD DE EUSKADI**

Alfabetoz ordenatuta./ Ordenado alfabéticamente.

OSASUN-EREMUAK/ZONAS DE SALUD	23/10	24/10	25/10	26/10	27/10	28/10	29/10	Tasa**	I(D)/I(D-7)**
Abetxuko	1	2	0	2	0	3	1	312,42	2,00
Aranbizkarra I	9	3	2	5	4	5	2	377,58	1,36
Aranbizkarra II	2	4	2	0	5	12	0	402,38	1,39
Casco Viejo (Vitoria)	12	4	1	5	7	10	9	372,97	1,55
Gazalbide Txagorritxu	6	5	5	1	10	1	4	351,42	1,12
La Habana	1	2	4	1	1	3	4	290,79	0,80
Lakua - Arriaga	8	3	2	7	5	3	5	387,32	1,30
Lakuabizkarra	18	7	8	3	11	15	13	420,86	1,31
Llanada Alavesa	6	2	5	5	4	3	10	474,21	1,39
Montaña alavesa	0	0	1	0	0	1	1	182,98	4,00
Norte-Villarreal	3	1	2	0	3	4	2	470,26	2,86
Norte-Zuya	6	2	0	5	5	3	3	711,68	1,34
Olaguibel	10	13	4	10	13	10	17	364,22	1,31
Olarizu	5	3	4	5	4	6	3	412,69	1,22
Salburua	6	0	1	6	4	7	7	305,98	1,28
San Martín	12	15	8	18	21	11	9	420,41	1,62
Sansomendi	3	2	2	0	2	2	2	419,58	0,63
Valles Alaveses I	3	0	1	0	0	0	2	237,99	1,00
Valles Alaveses II	3	0	0	1	0	0	0	503,36	0,80
Zabalgana	14	13	4	3	13	5	18	441,29	1,57
Zaramaga	2	6	2	4	2	5	5	403,59	1,02
<b>OSI ARABA</b>	130	87	58	81	114	109	117	394,86	1,28
Rioja	5	7	3	1	7	6	6	661,46	1,04
<b>OSI ARABAKO ERRIOXA</b>	5	7	3	1	7	6	6	661,46	1,04
Desierto / Urban	5	12	6	3	9	0	4	489,69	2,04
La Paz	7	6	3	12	10	5	9	348,78	1,20
Lutxana	6	3	6	3	3	0	2	450,51	2,06
Rontegi	11	2	2	3	4	4	2	395,74	1,10
San Vicente	6	14	5	11	13	2	17	464,07	2,02
Sestao Kueto	1	12	1	2	3	8	7	535,38	1,67
Sestao Markonzaga	10	11	0	10	13	9	2	471,09	1,25
Zaballa C.S.	6	5	2	8	4	3	3	365,74	1,50
Zuazo	5	1	1	5	7	6	0	310,15	1,10
<b>OSI BARAKALDO SESTAO</b>	57	66	26	57	66	37	46	414,82	1,44
Abadiño-Elorrio-Berriz	2	3	10	23	16	18	10	739,89	0,97
Aiala	2	4	2	4	5	6	4	225,18	2,39
Amorebieta	2	8	9	13	18	31	21	782,31	1,78
Arratia	2	2	7	7	8	10	5	451,34	1,82
Arrigorriaga	6	0	7	7	1	5	12	339,32	2,35



Basauri-Ariz	2	4	8	5	12	7	10	306,94	1,41
Basauri-Kareaga	0	0	6	5	6	5	12	326,12	1,28
Bermeo	1	2	2	3	2	9	8	224,67	1,72
Durango	17	14	13	41	36	26	29	988,69	1,29
Etxebarri	1	0	5	4	5	5	3	464,43	1,32
Galdakao	1	9	15	17	22	10	16	621,73	1,30
Gernika	0	0	2	5	3	2	5	221,03	1,11
Gernikaldea	0	1	3	2	2	7	4	534,40	1,43
Lekeitio	0	4	1	7	7	6	9	506,71	1,16
Llodio	1	0	4	2	14	7	16	320,74	1,68
Markina - Xemein	0	5	8	8	14	6	2	1818,74	0,88
Ondarroa	0	1	9	16	6	11	15	985,48	1,70
<b>OSI BARRUALDE-GALDAKAO</b>	<b>37</b>	<b>57</b>	<b>111</b>	<b>169</b>	<b>177</b>	<b>171</b>	<b>181</b>	<b>547,54</b>	<b>1,32</b>
Basurto	4	14	18	8	1	2	20	560,01	1,53
Begoña	7	2	2	5	4	1	4	379,11	1,29
Bolueta	3	1	1	0	0	6	2	301,61	1,21
Bombero Etxaniz	28	14	32	16	10	12	18	576,60	1,45
Casco Viejo (Bilbao)	6	10	2	1	0	4	7	511,37	1,16
Deusto	5	3	14	4	2	12	17	366,74	1,19
Gazteleku	9	23	5	8	5	10	11	696,91	1,40
Indautxu	9	8	11	7	8	14	21	648,44	1,48
Javier Sáenz de Buruaga	9	9	7	8	4	2	12	528,34	1,56
Karmelo	1	3	2	2	3	5	2	315,46	1,15
La Peña	4	3	4	2	1	8	5	459,25	1,18
Mina del Morro	3	4	2	0	2	2	6	379,51	1,20
Miribilla-La Merced	8	7	7	4	3	10	26	513,72	2,08
Otxarkoaga	4	4	4	0	1	1	9	336,49	1,65
Rekalde	13	13	17	3	5	22	13	571,51	1,29
San Adrián	2	5	3	3	6	4	5	547,54	1,53
San Ignacio	10	5	15	8	5	6	12	394,02	1,56
Santutxu-Solokoetxe	6	5	5	2	4	4	10	384,80	1,31
Txurdinaga	6	10	4	3	4	10	6	448,19	1,78
Zorroza	6	15	6	7	2	12	5	587,11	1,62
Zurbaran	4	1	0	2	2	1	7	367,99	1,03
<b>OSI BILBAO-BASURTO</b>	<b>147</b>	<b>159</b>	<b>161</b>	<b>93</b>	<b>72</b>	<b>148</b>	<b>218</b>	<b>490,68</b>	<b>1,41</b>
Abanto-Muskiz	11	7	14	2	15	11	12	734,74	1,59
Balmaseda	3	7	2	6	3	3	0	290,23	1,55
Buenavista	8	5	11	6	7	5	9	686,22	1,34
Güeñes	2	3	4	2	5	3	5	365,54	1,43
Ortuella	2	1	7	2	5	3	11	848,16	1,57
Portugalete - Centro	3	10	1	2	12	2	6	381,70	1,33
Portugalete-Repelega	4	2	4	9	13	5	6	352,37	1,54
Santurtzi-Centro-Mamariga	8	1	9	1	18	6	18	506,76	1,55

Santurtzi Kabiezes	35	21	7	3	24	38	8	737,81	2,11
Trapagaran	0	4	0	9	4	3	10	491,22	1,48
Zalla	5	5	0	6	2	2	5	392,83	1,07
<b>OSI EZKERRALDEA ENKARTERRI CRUCES</b>	81	66	59	48	108	81	90	535,91	1,56
Alango	8	13	10	6	6	5	2	412,00	1,35
Algorta	8	12	21	6	11	9	7	383,36	1,48
Astrabudua	1	2	8	3	4	1	2	284,85	1,58
Erandio	6	4	8	12	8	11	4	654,98	1,31
Gorliz - Plentzia	4	4	2	1	4	2	3	347,28	1,31
Las Arenas	20	6	14	13	9	2	8	377,72	1,43
Leioa	12	16	18	4	8	13	13	446,87	1,81
Mungia	10	16	14	10	3	12	9	526,55	1,58
Sopela	21	8	7	1	9	12	2	416,88	1,12
Txorierrri	12	6	12	13	3	4	19	469,51	1,78
<b>OSI URIBE</b>	102	87	114	69	65	71	69	431,86	1,45
Arrasate	23	24	11	12	8	17	12	772,02	1,67
Bergara	12	24	21	6	16	22	23	1055,35	1,43
Oñati	7	5	1	2	7	7	6	591,72	0,93
Valle de Leniz	4	2	2	2	7	5	8	420,50	1,55
<b>OSI ALTO DEBA</b>	46	55	35	22	38	51	49	757,13	1,42
Dumboa	17	13	14	19	12	6	18	539,91	1,50
Hondarribia	13	6	8	7	8	7	4	502,91	1,58
Irun - Centro	32	13	20	29	12	25	16	587,73	1,57
<b>OSI BIDASOA</b>	62	32	42	55	32	38	38	553,51	1,55
Deba	4	3	6	2	10	4	2	607,02	1,12
Eibar	20	12	13	17	35	17	36	1088,07	2,13
Elgoibar	14	15	10	11	12	10	14	1005,33	1,28
Ermua	16	8	11	19	25	15	13	1095,65	1,43
Torrekua	10	8	2	3	5	10	9	686,76	1,52
<b>OSI DEBABARRENA</b>	64	46	42	52	87	56	74	949,76	1,50
Alza-Roteta	5	4	14	9	13	8	13	518,71	1,46
Amara Berri	22	17	11	15	13	16	28	569,28	1,68
Amara Centro	7	5	5	5	8	5	6	470,50	1,24
Beraun - Erretereria	5	3	5	17	9	13	13	753,06	1,53
Bidebieta	9	2	2	1	7	3	5	731,94	1,18
Egia	9	8	6	8	5	11	10	682,73	1,55
Gros	20	11	8	18	16	28	23	798,60	1,45
Hernani - Urnieta - Astigarraga	50	37	40	18	36	39	32	1319,07	1,47
Intxaurreondo	6	3	3	3	1	14	6	703,06	0,96
Iztietia - Erretereria	22	11	13	17	4	13	16	636,02	1,42
Lasarte - Usurbil	9	11	9	8	21	12	26	641,22	1,42
Lezo-San Juan	14	6	7	5	7	16	8	1241,07	1,71
Loiola	4	2	2	2	3	6	1	533,18	1,58

Oiartzun	9	8	6	4	5	4	6	635,98	1,60
Ondarreta	7	19	6	25	15	28	17	571,90	1,35
Parte Vieja	7	3	1	2	5	3	4	500,04	1,13
Pasai Antxo	5	3	4	1	5	9	2	869,31	1,02
Pasajes San Pedro	8	0	6	2	10	11	12	810,40	1,51
Zarautz – Orio - Aia	11	13	6	12	16	16	11	377,44	1,88
Zumaia - Zestoa - Getaria	29	25	7	19	23	21	24	1497,38	1,75
<b>OSI DONOSTIALDEA</b>	258	191	161	191	222	276	263	729,16	1,46
Azkoitia	8	21	10	10	6	18	10	1322,62	1,10
Azpeitia	27	26	12	11	25	9	25	1662,07	1,15
Beasain	33	21	17	16	15	22	29	1427,06	1,08
Lazkao	8	2	3	15	2	0	9	821,89	1,40
Legazpi	9	1	5	8	14	6	6	926,88	1,84
Ordizia	25	16	29	10	15	17	17	1866,78	1,27
Zumarraga	26	1	17	12	13	10	10	855,39	1,47
<b>OSI GOIERRI-ALTO UROLA</b>	136	88	93	82	90	82	106	1315,79	1,22
Alegia	18	9	1	7	7	11	6	1740,44	1,38
Andoain	5	10	6	3	10	18	10	738,25	1,23
Ibarra	13	14	4	8	12	12	10	1275,18	2,38
Tolosa	15	14	3	10	20	19	19	881,50	1,14
Villabona	15	11	3	6	15	12	10	877,96	1,28
<b>OSI TOLOSALDEA</b>	66	58	17	34	64	72	55	979,67	1,34
<b>Otros</b>	19	13	18	24	22	28	13		

\*14 eguneko tasa 100.000 biztanleko/ Tasa de 14 días por 100.000 habitantes.

\*\* Inzidentzia tasen arrazoiak **-I(D)/I(D-7)-** gaurko 14 eguneko inzidentzia metatuaren tasa duela astebeteko 14 eguneko inzidentzia metatuaren tasarekin konparatzen du. Tasen arrazoiaren balioa 1en azpitik dagoenean inzidentzia tasak behera egin duela esan nahi du. Duela astebeteko inzidentzia tasa zero den kasuetan “-“ agertzen da. / La razón de tasas de incidencia **-I(D)/I(D-7)-** compara la tasa de incidencia acumulada en 14 días a fecha de hoy, con la incidencia acumulada en 14 días de hace una semana. En caso de que el valor de la ratio sea un valor por debajo de 1, significa que la incidencia ha disminuido. Cuando la tasa de incidencia de hace una semana es cero se indica con “-“.

+ Semaforoa 14 eguneko inzidentzia tasaren arabera: berdez < 60, horiz 60-299, laranja 300-499 eta gorri >=500. / Semaforo según la tasa de incidencia acumulada en 14 días: en verde <60, en amarillo 60-299, en naranja 300-499 y en rojo >= 500.