

KORONABIRUSAREN EGOERA EPIDEMIOLOGIKOA EUSKADIN (COVID-19) SITUACIÓN EPIDEMIOLÓGICA DEL CORONAVIRUS (COVID-19) EN EUSKADI

-- RESULTADOS DE TESTS VALIDADOS EL 10/11/2020--

Osasun Sailburuordetza / Viceconsejería de Salud
COVID Informazio Zerbitzua / Servicio de Información COVID

Email: covid-informazioa.osasuna@euskadi.eus

OPEN DATA:

Informe honetan argitaratzen diren datu guztiak hurrengo webgunean dituzue eskuragarri. / Todos los datos publicados en este informe están disponibles en la siguiente página web.

<https://opendata.euskadi.eus/catalogo/-/evolucion-del-coronavirus-covid-19-en-euskadi/>

TXOSTENEAN ORAIN ARTE ARAZTU EDO ZUZENDU DIREN AKATSAK ERRORES DEPURADOS O CORREGIDOS HASTA LA FECHA EN EL INFORME

Txosten honen informazioa etengabe berrikusten eta arazten ari da. Baliteke, gardentasunaren mesedetan, akats puntualen bat egotea, gerora zuzenduko dena.

La información de este informe está continuamente siendo revisada y depurada. En aras de la transparencia puede que haya algún error puntual que se corregirá posteriormente.

ARAZTU EDO ZUZENDU DIREN AKATSAK	ERRORES DEPURADOS O CORREGIDOS
Egunero desadostasun txikiak zuzentzen dira bizilekuaren eta testa eskatzen den lurralde historikoaren artean.	Cada día se corrigen pequeñas discrepancias entre el lugar de residencia y el territorio histórico desde donde se solicita el test.

KORONABIRUSAREN EGOERA EPIDEMIOLOGIKOA EUSKADIN (COVID-19) SITUACIÓN EPIDEMIOLÓGICA DEL CORONAVIRUS (COVID-19) EN EUSKADI

-- RESULTADOS DE TESTS VALIDADOS EL 10/11/2020--

	PCR	Antigeno	Guztira
Egindako test diagnostiko kopurua / Número de test diagnósticos realizados:	15.368	2.522	17.890
Emaita positibo kopurua / Número de resultados positivos:	1.021	380	1.401
Emaita positiboen ehunekoa / Porcentaje de resultados positivos:	6,6%	15,1%	7,8%

TEST DIAGNOSTIKOA EGITEKO ARRAZOA EMAITZA POSITIBOA DUTEN KASUETAN/ MOTIVO DE REALIZACIÓN DEL TEST DIAGNÓSTICO EN CASOS CON RESULTADO POSITIVO

	Kontaktua izatea / Ser contacto *	Sintomak izatea / Ser sintomáticos *	Beste arrazoi bat / Otro motivo *
04/11	43,2%	42,0%	14,8%
05/11	43,9%	40,6%	15,5%
06/11	44,4%	40,3%	15,3%
07/11	44,5%	40,4%	15,2%
08/11	44,2%	40,2%	15,6%
09/11	44,2%	39,9%	15,8%
10/11	44,0%	40,3%	15,6%

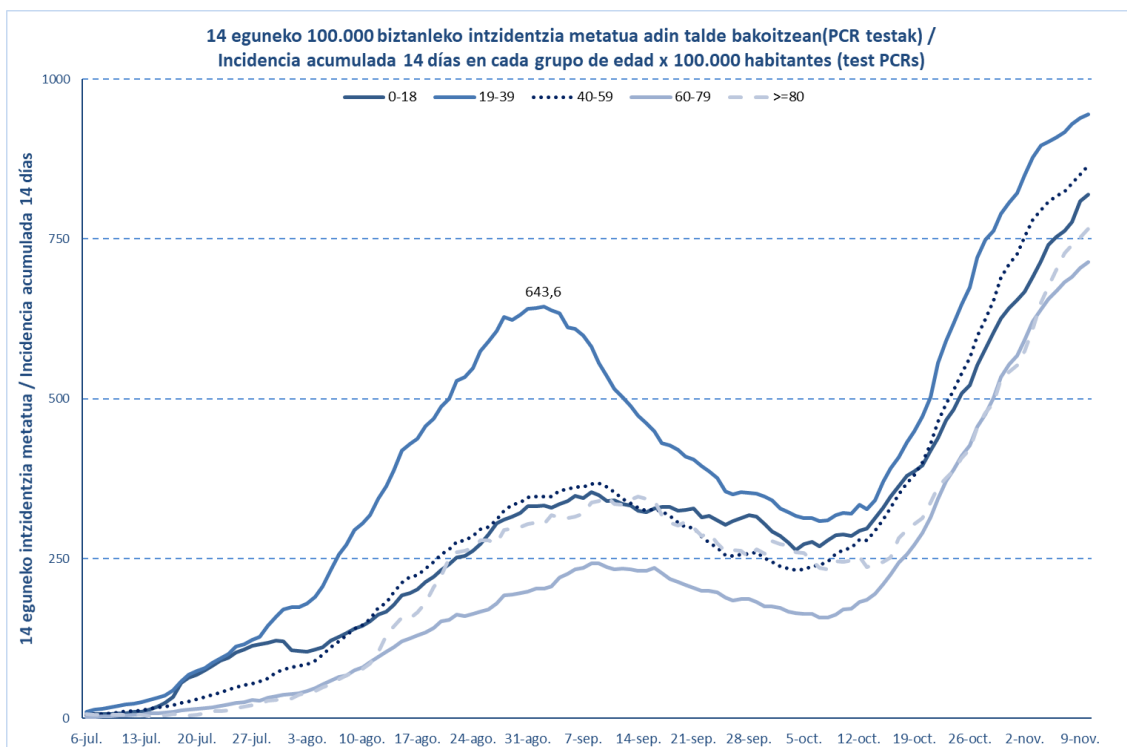
*Azken 7 egunetako emaitzen batzbestekoa / Media de los resultados de los últimos 7 días.

KASU POSITIBO BERRIAK HERRIALDE HISTORIKOAREN ARABERA / NUEVOS CASOS POSITIVOS SEGÚN SU TERRITORIO HISTÓRICO

	Kasu positibo kopurua / Número de casos positivos	100.000 biztanleko 14 eguneko inzidentzia tasa metatua/ Tasa de incidencia acumulada en 14 días por 100.000 habitantes	Tasen arrazoia/ Razón de tasas I(D)/I(D-7)
Araba	142	551,27	1,12
Bizkaia	676	735,53	1,16
Gipuzkoa	569	1101,37	1,09
Otros	14		
Euskadi	1401	836,79	1,13

KASU POSITIBO BERRIAK ADIN-TARTEKA / NUEVOS CASOS POSITIVOS POR GRUPOS DE EDAD

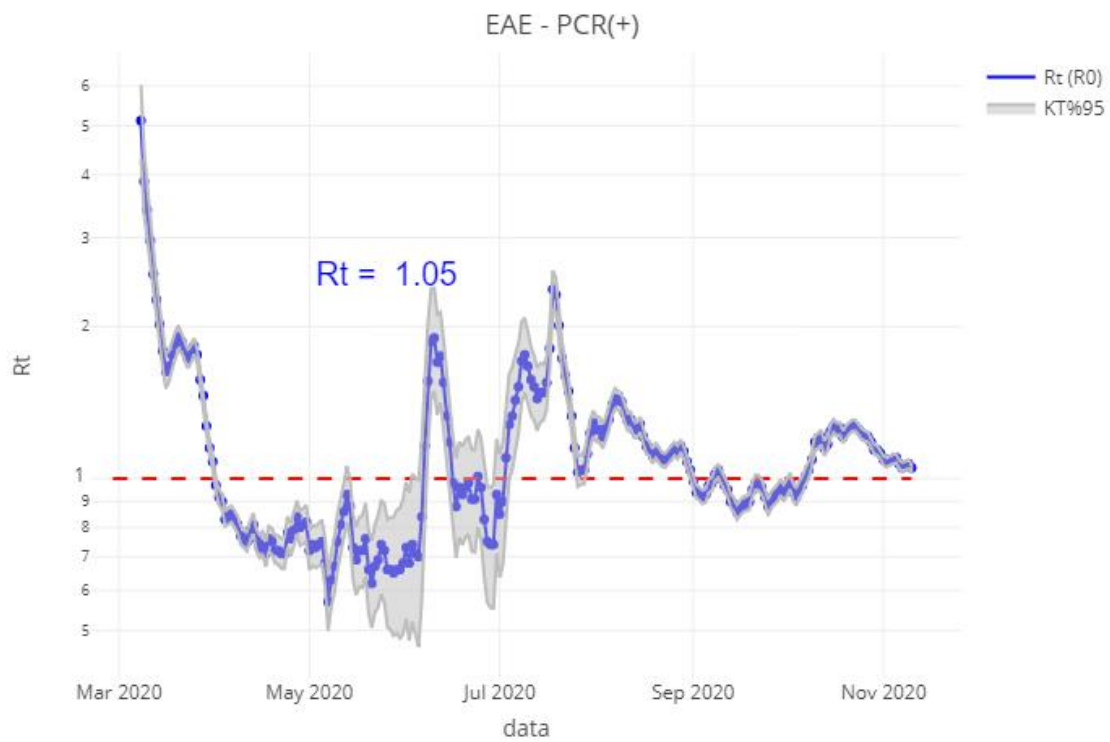
	Kasu positibo kopurua / Número de casos positivos	100.000 biztanleko 14 eguneko intzidentzia tasa metatua/ Tasa de incidencia acumulada en 14 días por 100.000 habitantes	Tasen arrazoia/ Razón de tasas I(D)/I(D-7)
0-18	244	819,93	1,19
19-39	341	945,08	1,08
40-64	548	859,74	1,10
65-79	168	660,37	1,19
>=80	99	766,22	1,26
>=65	267	694,62	1,22



	Kasu positibo kopurua / Número de casos positivos	100.000 biztanleko 14 eguneko intzidentzia tasa metatua/ Tasa de incidencia acumulada en 14 días por 100.000 habitantes	Tasen arrazoia/ Razón de tasas I(D)/I(D-7)
0-2	26	523,74	1,25
3-5	28	593,12	1,44
6-12	80	741,40	1,20
13-16	71	1150,91	1,16
17-18	39	1145,39	1,03

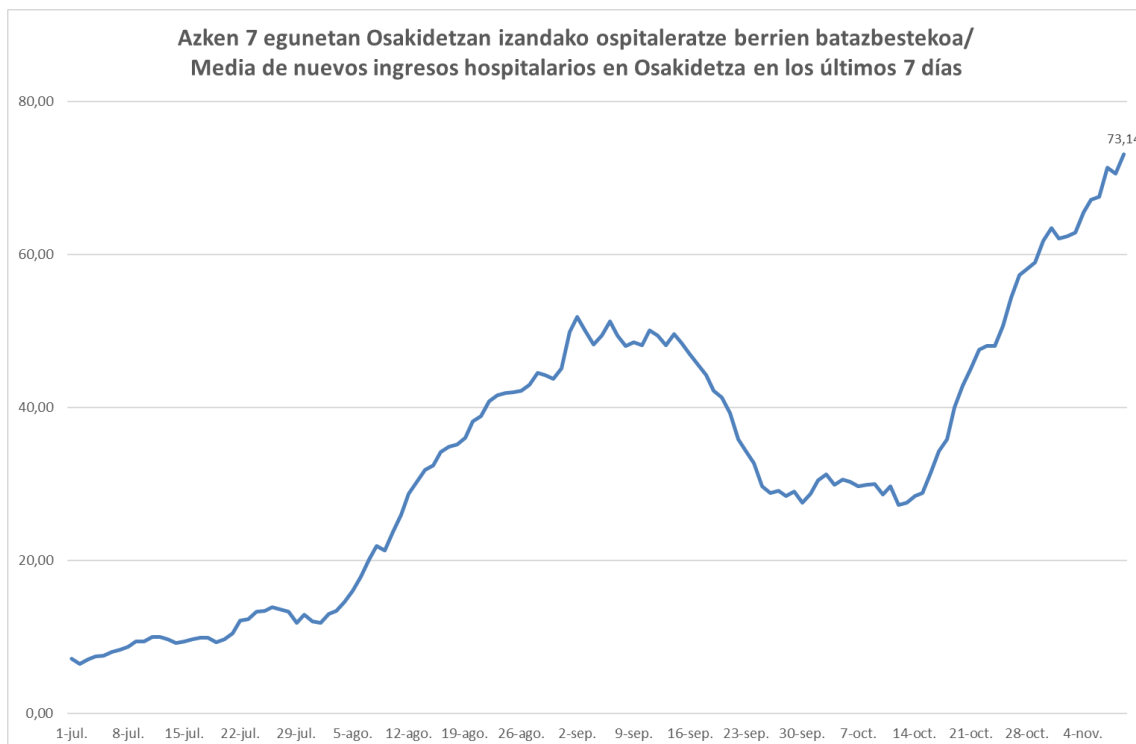
OINARRIZKO BIRSORKUNTZA TASA / NÚMERO REPRODUCTIVO BÁSICO

	Euskadi (%95 IC)	Araba	Bizkaia	Gipuzkoa
04/11	1,09 (1,07; 1,12)	1,10	1,09	1,09
05/11	1,10 (1,07; 1,12)	1,12	1,09	1,10
06/11	1,07 (1,04; 1,09)	1,04	1,06	1,08
07/11	1,05 (1,03; 1,08)	1,02	1,07	1,04
08/11	1,06 (1,04; 1,08)	1,01	1,08	1,05
09/11	1,07 (1,04; 1,09)	1,00	1,09	1,05
10/11	1,05 (1,03; 1,07)	0,98	1,09	1,03

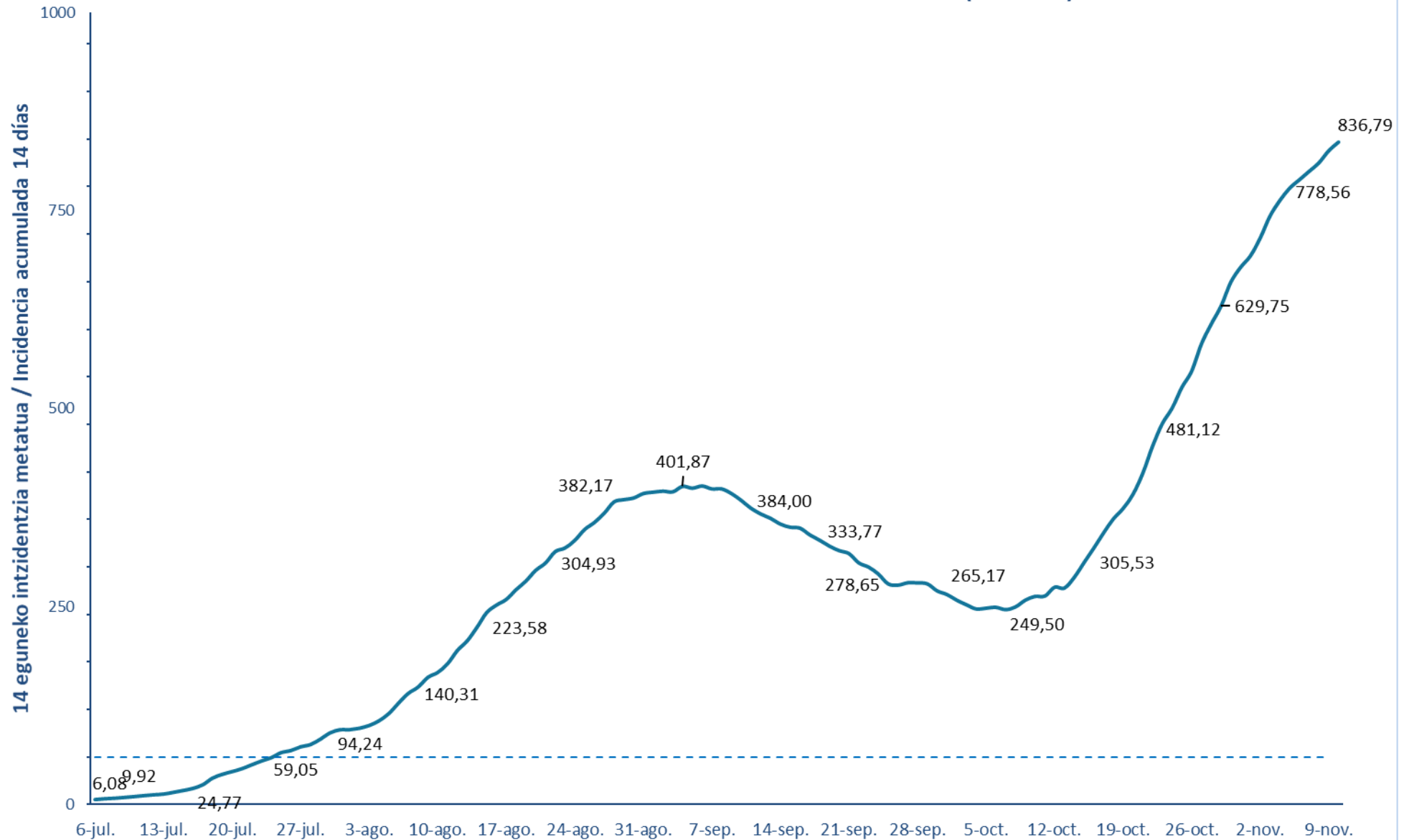


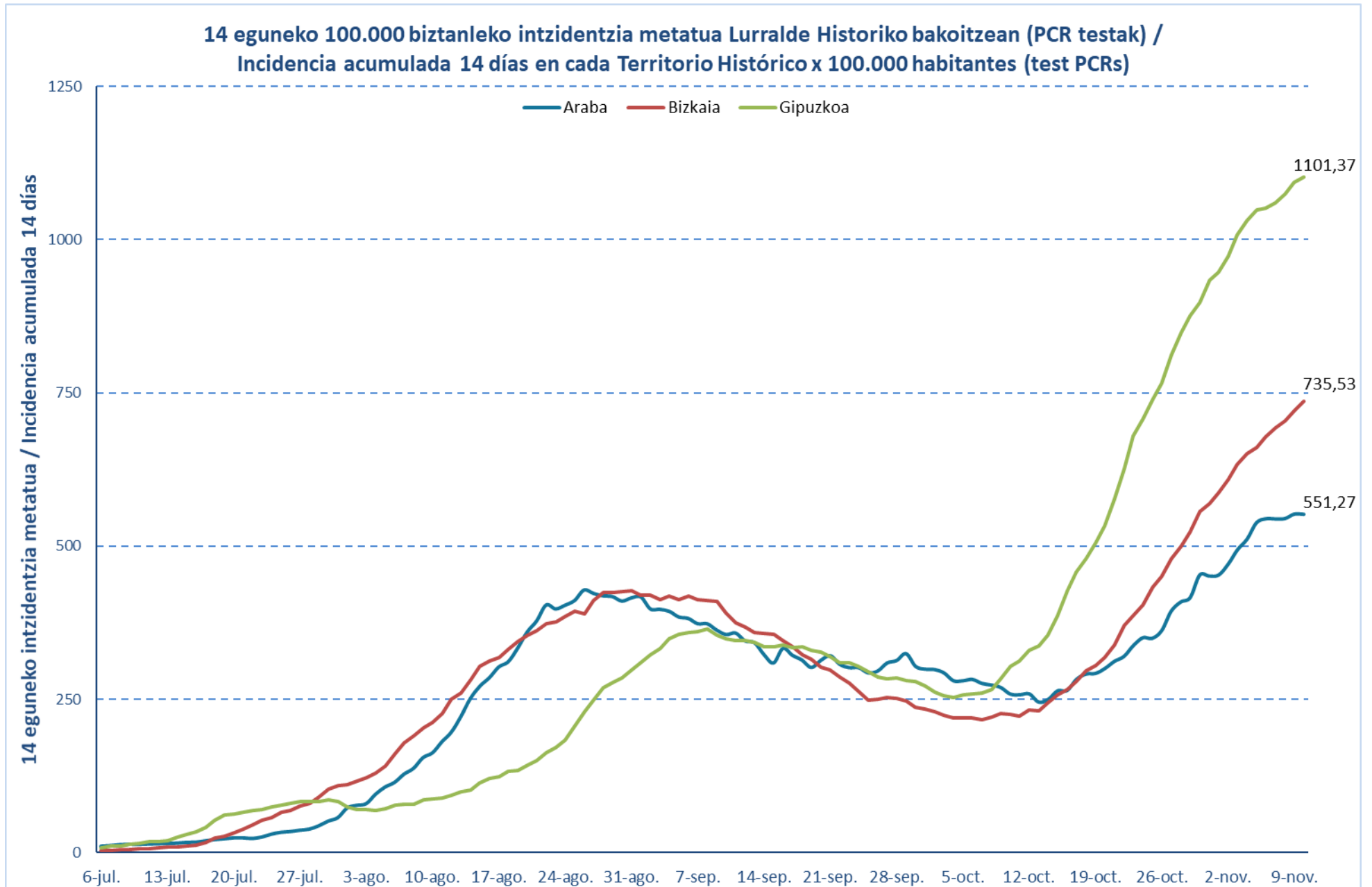
**BALIABIDE ASISTENTZIALEN ERABILERA /
UTILIZACIÓN DE LOS RECURSOS ASISTENCIALES**

	ZIUn ospitaleratuak Osakidetzan/ Ingresados en UCI en Osakidetz	Ospitaleratze berriak Osakidetzan/ Nuevos ingresos en planta en Osakidetz	Osakidetzan ospitaleratuta daudenak / Ingresados en planta en Osakidetz
28/10	79	57	386
29/10	84	63	395
30/10	92	81	412
31/10	97	47	436
01/11	104	43	469
02/11	106	73	460
03/11	107	76	450
04/11	111	76	462
05/11	111	74	463
06/11	119	84	457
07/11	122	74	498
08/11	130	37	508
09/11	135	91	518
10/11	133	-	-



14 eguneko 100.000 biztanleko intzidentzia metatua Euskadin (PCR testak) /
Incidencia acumulada 14 días en Euskadi x 100.000 habitantes (test PCR)







**PCR POSITIBO BERRIAK EUSKADIKO UDALERRIETAN /
NUEVOS POSITIVOS PCR EN LOS MUNICIPIOS DE EUSKADI**

Alfabetoz ordenatuta./ Ordenado alfabéticamente.

UDALERRIA / MUNICIPIO	04/11	05/11	06/11	07/11	08/11	09/11	10/11	Tasa**	I(D)/I(D-7)**
Agurain/Salvatierra	2	2	4	1	2	4	1	623,11	0,92
Alegría-Dulantzi	0	1	1	0	1	4	0	325,20	2,00
Amurrio	2	1	0	1	0	1	3	143,97	1,25
Añana	0	1	0	0	0	0	0	1075,27	2,00
Aramaio	5	5	1	0	3	0	0	1062,42	2,29
Armiñón	0	0	0	0	0	0	1	448,43	0,33
Arraia-Maeztu	0	0	0	0	0	0	0	0,00	-
Arratzua-Ubarrundia	0	0	1	0	0	0	0	96,81	0,50
Artziniega	0	3	6	1	1	0	1	1352,76	1,37
Asparrena	1	1	1	1	1	0	0	1553,76	1,00
Ayala/Aiara	0	0	1	0	0	1	1	620,48	0,78
Baños de Ebro/Mañueta	0	0	0	0	0	0	0	0,00	-
Barrundia	1	1	0	0	0	0	0	740,74	0,88
Berantevilla	0	0	0	0	0	0	0	204,92	0,17
Bernedo	0	0	0	0	0	0	0	0,00	0,00
Campezo/Kanpezu	2	2	1	0	0	0	0	656,66	3,50
Elburgo/Burgelu	0	0	0	0	0	0	0	0,00	-
Elciego	0	2	0	3	0	0	0	674,37	2,33
Elvillar/Bilar	1	0	0	1	0	0	0	1971,83	0,78
Erriberagoitia/Ribera Alta	0	0	0	0	1	0	0	64,10	1,00
Harana/Valle de Arana	0	0	0	0	0	0	0	0,00	-
Iruña Oka/Iruña de Oca	1	0	0	0	1	1	0	142,29	1,67
Iruraiz-Gauna	0	0	0	0	0	0	0	376,65	0,67
Kripan	0	0	0	0	0	0	0	0,00	-
Kuartango	0	0	0	0	0	0	0	278,55	1,00
Labastida/Bastida	0	0	2	0	0	0	0	201,07	0,75
Lagrán	0	0	0	0	0	0	0	0,00	-
Laguardia	0	1	0	0	0	0	2	710,14	0,52
Lanciego/Lantziego	4	3	2	0	2	0	1	1933,70	3,50
Lantarón	0	0	0	0	0	0	4	743,10	0,88
Lapuebla de Labarca	3	1	0	2	0	0	1	1927,44	0,89
Laudio/Llodio	12	6	12	2	4	5	8	605,07	1,25
Legutio	0	2	1	1	0	0	1	835,65	1,15
Leza	2	1	0	0	0	0	0	1382,49	-
Moreda de Álava/Moreda Araba	0	0	0	0	0	0	0	0,00	-
Navaridas	0	0	0	0	0	0	0	970,87	0,40
Okondo	1	0	0	0	0	0	0	332,23	1,33

Oyón-Oion	3	2	3	1	0	0	2	457,54	1,23
Peñacerrada-Urizaharra	0	0	0	0	0	0	0	348,43	1,00
Ribera Baja/Erribera Beitia	2	0	3	0	1	1	1	1435,41	2,40
Samaniego	2	0	0	1	0	0	0	1260,50	3,00
San Millán/Donemiliaga	0	1	3	7	1	1	2	2442,33	4,50
Urkabustaiz	0	0	0	0	0	1	0	557,49	0,35
Valdegovía/Gaubea	0	0	1	0	0	0	0	93,55	1,00
Villabuena de Álava/Eskuernaga	1	0	0	0	0	0	0	328,95	-
Vitoria-Gasteiz	107	138	114	76	51	89	112	553,73	1,11
Yécora/Iekora	0	0	0	0	0	0	0	0,00	-
Zalduondo	0	0	0	0	0	0	0	0,00	0,00
Zambrana	0	0	0	0	0	0	0	0,00	-
Zigoitia	0	0	0	0	0	1	0	175,23	1,50
Zuia	0	1	1	0	0	1	1	422,83	1,25
ARABA	152	175	158	98	69	110	142	551,27	1,12

Abadiño	3	1	4	1	3	2	7	636,78	0,75
Abanto y Ciérvana-Abanto Zierbena	4	11	5	1	8	3	7	823,13	0,98
Ajangiz	0	0	0	0	0	1	0	662,25	1,00
Alonsotegi	2	3	2	2	2	1	0	806,45	1,35
Amorebieta-Etxano	12	14	16	6	7	9	11	1014,70	1,02
Amoroto	0	0	0	0	0	1	0	244,50	-
Arakaldo	0	0	0	0	0	0	0	0,00	-
Arantzazu	0	1	0	0	0	0	2	1061,01	4,00
Areatza	0	0	0	0	1	1	0	576,13	1,00
Arrankudiaga	0	1	1	0	1	1	0	686,95	2,33
Arratzu	0	0	0	0	0	0	0	0,00	-
Arrieta	0	0	0	0	0	0	1	176,68	-
Arrigorriaga	5	9	3	2	3	6	1	538,63	1,12
Artea	0	1	1	0	0	0	0	692,52	1,67
Artzentales	0	1	1	0	1	0	2	722,54	5,00
Atxondo	0	2	0	0	0	0	1	777,93	1,22
Aulesti	0	2	0	2	1	2	0	1203,01	4,00
Bakio	0	0	1	1	0	2	0	265,25	0,70
Balmaseda	0	1	8	0	5	5	6	763,66	1,23
Barakaldo	62	77	61	53	95	45	72	737,08	1,41
Barrika	0	0	1	0	0	0	1	327,23	0,56
Basauri	30	30	37	29	26	34	37	940,78	1,65
Bedia	0	0	1	0	0	0	0	189,75	1,00
Berango	6	2	1	10	4	6	6	719,23	1,37
Bermeo	7	13	4	6	2	5	2	450,24	1,43
Berriatua	4	1	0	0	0	0	1	1278,98	0,64
Berriz	2	1	1	3	1	2	5	595,62	0,61

Bilbao	199	168	193	192	138	174	207	733,48	1,13
Busturia	0	0	1	0	0	3	0	435,59	1,17
Derio	0	0	1	7	5	0	4	417,18	0,84
Dima	0	0	0	1	1	0	0	279,52	1,00
Durango	13	9	8	13	4	9	9	648,87	0,62
Ea	0	0	1	0	0	0	0	117,92	1,00
Elantxobe	0	0	0	0	0	0	0	0,00	0,00
Elorrio	1	2	2	2	0	1	1	349,42	0,72
Erandio	14	17	19	15	10	22	19	831,38	1,25
Ereño	0	0	0	0	0	0	0	0,00	-
Ermua	10	14	15	16	18	22	17	1384,13	1,14
Errigoiti	1	0	0	0	0	0	0	413,22	2,00
Etxebarri	5	9	10	4	7	10	10	837,89	1,40
Etxebarria	0	0	0	0	0	0	0	1731,03	0,57
Forua	0	1	0	0	0	0	0	327,51	1,00
Fruiz	0	0	1	0	1	0	1	552,49	-
Galdakao	17	17	21	7	9	14	15	714,55	0,98
Galdames	1	0	1	0	0	0	0	358,85	1,50
Gamiz-Fika	0	0	0	3	0	1	1	655,02	0,35
Garai	0	0	0	0	0	0	0	0,00	-
Gatika	4	0	0	4	2	0	2	1274,27	1,31
Gautegiz Arteaga	0	0	0	0	0	1	1	585,48	1,67
Gernika-Lumo	3	4	3	3	4	8	9	394,62	1,27
Getxo	17	38	30	50	90	49	18	640,83	1,25
Gizaburuaga	0	0	0	0	0	1	0	476,19	-
Gordexola	3	0	0	0	3	1	1	1102,09	1,12
Gorliz	3	3	2	10	2	1	5	566,52	2,06
Güeñes	5	5	8	0	4	5	1	578,92	1,81
Ibarrangelu	0	0	0	0	0	0	0	480,00	0,60
Igorre	2	2	0	0	0	1	2	456,40	0,73
Ispaster	1	0	0	0	0	0	0	674,76	1,25
Iurreta	3	2	1	2	1	4	0	1192,74	0,85
Izurtza	0	0	0	0	0	0	1	1384,08	1,00
Karrantza Harana/Valle de Carranza	0	0	1	0	2	0	1	178,19	0,63
Kortezubi	1	0	0	0	0	0	0	457,67	2,00
Lanestosa	0	0	1	0	0	1	0	724,64	-
Larrabetzu	2	3	2	1	2	5	4	974,18	5,00
Laukiz	2	0	1	0	0	0	0	772,53	0,90
Leioa	11	10	11	30	28	18	25	689,37	1,39
Lekeitio	9	2	7	4	1	7	4	952,25	1,19
Lemoa	0	0	1	1	1	0	2	664,82	0,71
Lemoiz	0	4	1	0	0	0	1	726,98	3,00
Lezama	1	1	2	6	1	2	4	965,17	2,30

Loiu	0	1	1	1	3	1	0	509,55	1,20
Mallabia	0	2	2	0	0	0	0	596,25	0,78
Mañaria	0	3	0	0	0	2	1	1356,59	7,00
Markina-Xemein	3	5	2	1	1	2	1	866,24	0,61
Maruri-Jatabe	1	2	2	1	1	0	1	969,83	2,25
Mendata	0	1	0	0	0	0	0	490,20	2,00
Mendexa	0	0	0	0	0	0	0	0,00	0,00
Meñaka	1	0	2	2	0	2	0	1402,52	2,50
Morga	0	0	0	0	0	0	0	255,75	1,00
Mundaka	0	0	0	0	0	0	0	54,23	0,50
Mungia	3	6	10	20	9	15	5	830,02	1,21
Munitibar-Arbatzegi Gerrikaitz	2	4	1	1	3	1	1	4376,37	2,00
Murueta	0	0	0	0	0	0	0	0,00	-
Muskiz	1	5	7	1	0	4	3	549,89	0,98
Muxika	0	0	0	0	0	0	0	539,81	0,89
Nabarniz	0	0	0	0	0	0	0	0,00	-
Ondarroa	5	3	3	0	1	3	2	593,71	0,80
Orozko	1	2	1	0	3	0	0	459,24	1,50
Ortuella	7	13	3	2	2	6	3	862,28	1,00
Otxandio	1	2	0	0	4	1	0	972,33	1,18
Plentzia	2	1	4	4	1	3	3	756,36	1,10
Portugalete	11	40	25	13	18	25	25	536,90	1,18
Santurtzi	63	74	21	12	25	18	35	1002,41	1,22
Sestao	10	18	15	9	21	14	21	710,97	1,14
Sondika	1	0	3	3	0	3	1	779,68	1,03
Sopela	3	2	2	19	7	10	4	617,90	1,33
Sopuerta	2	1	0	2	0	0	0	324,15	0,73
Sukarrieta	0	0	0	0	0	0	0	297,62	1,00
Trucios-Turtzioz	0	0	0	0	0	0	0	781,25	0,44
Ubide	0	0	3	0	0	0	0	2259,89	4,00
Ugao-Miraballes	10	10	11	9	12	8	13	2600,88	2,06
Urduliz	1	0	1	6	2	3	2	582,21	1,32
Urduña/Orduña	3	7	0	0	0	0	0	584,93	1,39
Valle de Trápaga-Trapagaran	13	0	15	8	6	3	13	875,79	1,41
Zaldibar	0	1	5	2	1	8	6	1079,84	1,65
Zalla	4	1	3	2	2	8	4	604,41	1,16
Zamudio	3	0	1	2	2	2	3	580,33	1,06
Zaratamo	1	1	2	1	0	1	0	674,43	1,83
Zeanuri	2	0	0	0	0	1	0	635,93	0,89
Zeberio	0	1	0	0	0	1	0	375,59	1,00
Zierbena	0	2	3	0	1	0	1	937,71	1,75
Ziortza-Bolibar	2	0	1	1	1	0	1	1773,84	4,00
BIZKAIA	621	690	641	609	620	631	676	735,53	1,16

Abaltzisketa	0	0	0	0	0	0	0	0,00	0,00
Aduna	0	0	0	1	0	0	0	416,67	1,00
Aia	1	1	0	0	0	0	0	600,60	0,86
Aizarnazabal	0	1	1	0	0	0	0	1572,74	1,00
Alegia	3	1	4	2	0	1	6	1998,86	1,06
Albiztur	0	0	0	0	0	0	0	0,00	0,00
Alkiza	1	0	0	3	0	1	0	2023,12	3,50
Altzaga	0	0	0	0	0	0	0	0,00	0,00
Altzo	0	0	0	0	0	0	0	817,44	0,43
Amezketza	3	0	1	0	0	0	1	1102,54	0,83
Andoain	13	11	13	10	7	7	16	1057,21	1,18
Anoeta	0	1	0	1	2	5	0	785,85	0,94
Antzuola	7	1	1	2	1	0	1	1544,75	0,89
Arama	0	0	0	0	0	0	0	1485,15	0,60
Aretxabaleta	7	5	5	4	2	2	8	845,31	1,33
Arrasate/Mondragón	29	23	29	35	24	23	29	1364,58	1,34
Asteasu	2	0	0	1	0	2	1	709,68	0,55
Astigarraga	3	6	5	8	3	0	4	760,52	0,81
Ataun	4	6	1	2	1	2	2	1547,28	1,17
Azkoitia	23	21	10	7	3	21	10	1426,31	1,01
Azpeitia	10	14	13	2	22	26	11	1248,75	0,79
Baliarrain	0	0	0	0	0	0	0	0,00	-
Beasain	15	13	15	7	11	11	10	1388,79	0,89
Beizama	0	0	0	0	0	0	0	0,00	-
Belauntza	0	0	0	0	0	0	0	775,19	0,33
Berastegi	2	0	3	1	1	0	0	3228,87	0,79
Bergara	21	19	14	19	13	11	27	1806,19	1,14
Berrobi	0	0	2	0	0	1	1	815,66	1,25
Bidania-Goiatz	0	1	0	0	0	0	0	1795,33	0,63
Deba	4	5	5	6	7	10	9	1450,87	1,34
Donostia / San Sebastián	159	173	155	124	125	108	122	996,41	1,23
Eibar	41	46	47	49	41	72	25	2301,26	1,39
Elduain	0	1	0	0	0	0	0	400,00	0,50
Elgeta	0	1	1	0	0	0	0	526,78	0,75
Elgoibar	6	12	11	7	11	17	7	1070,35	1,17
Errenteria	45	19	37	19	15	25	39	904,31	1,16
Errezil	1	1	1	0	2	1	0	2070,06	0,62
Eskoriatza	4	1	4	4	0	2	1	885,61	1,24
Ezkio-Itsaso	0	0	0	0	1	0	0	310,56	1,00
Gabiria	0	0	0	0	0	0	0	0,00	0,00
Gaintza	0	0	0	0	0	0	0	840,34	0,33
Gaztelu	0	0	0	0	0	1	0	1807,23	0,75
Getaria	2	2	3	1	3	1	2	1089,25	1,15

Hernani	27	20	46	16	14	25	21	1588,97	1,16
Hernalde	0	1	0	2	0	0	0	2950,82	1,00
Hondarribia	10	6	4	9	6	6	11	608,14	1,02
Ibarra	5	5	5	4	0	0	6	1056,83	0,94
Idiazabal	2	1	0	2	0	1	1	795,64	0,86
Ikaztegieta	1	0	0	0	0	0	0	790,51	0,44
Irun	47	47	27	28	46	37	34	823,05	1,06
Irura	0	2	1	2	2	0	0	662,62	0,63
Itsasondo	1	0	0	0	0	0	0	557,10	0,57
Larraul	0	0	0	0	0	0	1	406,50	-
Lasarte-Oria	24	19	9	14	7	9	19	1003,98	1,30
Lazkao	9	7	5	2	5	4	0	1045,23	1,00
Leaburu	2	0	2	2	0	0	1	3030,30	1,38
Legazpi	6	9	9	6	6	8	1	1008,30	0,91
Legorreta	5	6	3	0	1	0	1	1813,30	2,45
Leintz Gatzaga	0	0	0	0	0	0	0	0,00	-
Lezo	5	6	5	5	1	6	8	1032,45	0,98
Lizartza	0	0	0	0	1	1	1	772,80	1,25
Mendaro	1	3	1	2	0	1	0	701,26	1,50
Mutiloa	0	0	0	0	0	0	0	400,00	1,00
Mutriku	0	5	3	2	1	5	5	543,68	1,45
Oiartzun	7	8	3	7	1	7	8	743,89	1,01
Olaberria	0	1	2	2	0	2	0	1422,32	1,08
Oñati	4	14	11	15	7	3	23	1180,10	1,41
Ordizia	12	6	6	13	3	3	5	1163,49	0,63
Orendain	0	1	0	0	0	0	0	495,05	-
Orexa	0	0	0	0	0	0	0	0,00	-
Orio	5	6	8	1	10	4	7	1055,93	2,06
Ormaiztegi	1	1	1	1	1	0	0	1003,86	0,57
Pasaia	24	20	20	17	5	5	18	1286,58	1,26
Segura	1	1	0	0	0	0	0	590,94	0,43
Soraluze-Placencia de las Armas	0	2	2	1	3	1	4	914,40	0,67
Tolosa	10	13	17	9	4	16	14	897,77	0,89
Urnieta	4	6	7	6	2	1	1	1647,82	0,59
Urretxu	6	14	3	1	7	7	4	1058,51	0,96
Usurbil	7	3	3	1	1	3	4	759,73	0,91
Villabona	4	12	9	12	2	6	3	1540,81	1,42
Zaldibia	4	0	1	0	2	0	0	1288,34	0,78
Zarautz	16	12	20	9	20	21	11	879,79	1,31
Zegama	0	1	0	1	0	0	0	130,55	0,22
Zerain	0	0	0	0	0	0	0	0,00	-
Zestoa	2	1	3	3	0	5	4	913,12	0,92
Zizurkil	2	1	5	6	2	2	7	1254,54	1,52

Zumaia	6	5	7	2	3	5	8	1190,84	0,63
Zumarraga	5	13	4	10	20	8	6	1197,91	1,15
GIPUZKOA	671	663	633	528	478	552	569	1101,37	1,09
OTROS	17	19	12	10	11	17	14		

*14 eguneko tasa 100.000 biztanleko. Tasak kalkulatzeko EUSTATen Biztanleen Udal-Erroldaren Estatistikan 2019ko urtarrilaren 1erako argitaratutako biztanleria hartzen da. / Tasa de 14 días por 100.000 habitantes. Las tasas se calculan con respecto a la población publicada por EUSTAT en la Estadística Municipal de Habitantes para el 1 de enero del 2019. https://eu.eustat.eus/bankupx/pxweb/eu/euskara/-/PX_2212_ep06b.px

** Inzidentzia tasen arrazoiak $-I(D)/I(D-7)$ - gaurko 14 eguneko inzidentzia metatuaren tasa duela astebeteko 14 eguneko inzidentzia metatuaren tasarekin konparatzen du. Tasen arrazoiaren balioa 1en azpitik dagoenean inzidentzia tasak behera egin duela esan nahi du. Duela astebeteko inzidentzia tasa zero den kasuetan “-“ agertzen da. / La razón de tasas de incidencia $-I(D)/I(D-7)$ - compara la tasa de incidencia acumulada en 14 días a fecha de hoy, con la tasa de incidencia acumulada en 14 días de hace una semana. En caso de que el valor de la ratio sea un valor por debajo de 1, significa que la incidencia ha disminuido. Cuando la tasa de incidencia de hace una semana es cero se indica con “-“.

+ Semaforoa 14 eguneko inzidentzia tasaren arabera 5.000 biztanletik gorako udalerrietan: berdez < 60, horiz 60-299, laranja 300-499 eta gorri >=500. / Semaforo según la tasa de incidencia acumulada en 14 días en los municipios de más de 5.000 habitantes: en verde <60, en amarillo 60-299, en naranja 300-499 y en rojo >= 500.

**PCR POSITIBO BERRIAK EUSKADIKO OSASUN EREMUETAN /
NUEVOS POSITIVOS PCR EN LAS ZONAS DE SALUD DE EUSKADI**

Alfabetoz ordenatuta./ Ordenado alfabéticamente.

OSASUN-EREMUAK/ZONAS DE SALUD	04/11	05/11	06/11	07/11	08/11	09/11	10/11	Tasa**	I(D)/I(D-7)**
Abetxuko	2	10	2	0	1	2	1	702,94	1,80
Aranbizkarra I	6	13	4	7	2	6	11	516,69	1,42
Aranbizkarra II	3	4	7	6	4	1	4	378,24	1,18
Casco Viejo (Vitoria)	7	6	5	5	2	3	5	345,55	0,91
Gazalbide Txagorritxu	4	8	6	5	2	9	10	447,26	1,06
La Habana	5	2	7	4	2	4	4	415,42	1,39
Lakua - Arriaga	4	4	9	1	5	3	1	303,40	0,92
Lakuabizkarra	15	9	19	5	9	12	19	516,66	1,24
Llanada Alavesa	4	6	9	9	5	9	3	648,92	1,20
Montaña alavesa	2	2	1	0	0	0	0	274,47	3,00
Norte-Villarreal	2	5	5	1	3	2	1	752,41	1,33
Norte-Zuya	0	1	1	0	1	2	1	200,73	0,42
Olaguibel	13	13	15	13	5	11	10	461,15	1,11
Olarizu	6	18	7	1	3	2	4	412,69	1,20
Salburua	13	11	10	7	4	6	8	532,40	1,71
San Martín	8	14	9	10	4	9	16	353,39	0,86
Sansomendi	2	2	5	1	0	5	3	312,00	1,26
Valles Alaveses I	2	2	1	0	1	1	4	324,53	1,36
Valles Alaveses II	2	0	3	0	1	1	2	587,25	1,08
Zabalgana	13	14	7	2	2	4	11	462,30	0,96
Zaramaga	4	6	2	9	6	13	3	466,22	1,37
OSI ARABA	117	150	134	86	62	105	121	440,89	1,13
Rioja	16	10	7	8	2	0	6	698,21	1,07
OSI ARABAKO ERRIOXA	16	10	7	8	2	0	6	698,21	1,07
Desierto / Urban	4	12	7	3	9	5	6	687,64	1,12
La Paz	8	19	16	16	10	8	14	579,79	1,45
Lutxana	3	2	5	5	4	0	12	491,47	1,16
Rontegi	9	12	8	4	15	8	9	914,61	1,65
San Vicente	15	15	12	10	14	11	12	653,69	1,30
Sestao Kueto	4	4	4	3	4	5	4	525,65	1,00
Sestao Markonzaga	8	14	11	6	18	9	17	672,99	1,29
Zaballa C.S.	8	9	8	11	26	7	11	815,30	1,91
Zuazo	11	7	5	3	16	6	9	470,76	1,55
OSI BARAKALDO SESTAO	70	94	76	61	116	59	94	640,73	1,39
Abadiño-Elorrio-Berriz	6	6	11	6	5	12	20	480,93	0,80
Aiala	5	11	7	2	1	2	5	403,23	1,20
Amorebieta	12	15	16	6	7	9	11	847,93	1,04
Arratia	3	4	3	2	3	2	6	480,45	0,83
Arrigorriaga	12	18	16	11	15	14	14	942,57	1,83

Basauri-Ariz	20	20	25	21	18	26	21	816,02	1,95
Basauri-Kareaga	10	10	12	8	9	8	16	737,02	1,69
Bermeo	7	13	5	6	2	5	2	344,85	1,53
Durango	16	14	9	16	5	15	10	572,70	0,63
Etxebarri	4	9	10	4	6	10	9	761,66	1,44
Galdakao	20	20	24	8	12	19	20	665,91	1,08
Gernika	3	4	3	3	4	10	9	315,76	1,36
Gernikaldea	3	6	1	1	3	4	2	507,68	1,15
Lekeitio	10	4	8	6	2	10	4	705,41	1,37
Llodio	14	8	13	2	7	5	8	450,76	1,33
Markina - Xemein	5	5	3	2	2	3	2	893,96	0,64
Ondarroa	9	3	3	0	1	3	3	518,67	0,70
OSI BARRUALDE-GALDAKAO	159	170	169	104	102	157	162	601,87	1,09
Basurto	12	7	4	13	10	5	11	431,87	0,95
Begoña	4	3	11	5	4	7	8	547,60	1,41
Bolueta	7	8	10	8	1	6	3	811,23	1,59
Bombero Etxaniz	30	15	26	25	15	13	21	634,00	1,02
Casco Viejo (Bilbao)	7	12	11	3	4	8	6	541,90	1,27
Deusto	9	11	6	9	7	9	6	455,53	1,07
Gazteleku	8	7	7	9	3	8	13	436,16	0,80
Indautxu	11	9	11	7	10	20	20	799,24	1,13
Javier Sáenz de Buruaga	6	8	7	6	8	8	13	528,34	1,05
Karmelo	9	4	9	9	5	9	7	655,82	1,72
La Peña	6	9	3	3	2	4	6	605,82	1,24
Mina del Morro	3	1	1	5	7	8	3	415,65	1,39
Miribilla-La Merced	11	6	10	14	4	8	14	503,44	1,32
Otxarkoaga	8	5	9	1	2	3	3	504,74	1,24
Rekalde	25	13	20	22	8	12	15	727,70	1,15
San Adrián	6	2	6	4	4	5	8	567,45	1,14
San Ignacio	7	19	13	23	17	15	14	659,38	1,38
Santutxu-Solokoetxe	11	5	16	7	8	7	7	629,12	1,45
Txurdinaga	7	9	6	12	11	9	11	665,49	1,40
Zorroza	9	13	5	7	5	7	7	628,07	1,03
Zurbaran	4	7	3	5	6	5	5	481,22	1,59
OSI BILBAO-BASURTO	200	173	194	197	141	176	201	586,43	1,18
Abanto-Muskiz	5	17	14	1	8	6	10	565,63	0,98
Balmaseda	0	2	11	0	8	6	9	529,24	1,17
Buenavista	6	17	11	2	3	8	8	610,81	1,14
Güeñes	8	5	8	0	7	6	2	609,24	1,56
Ortuella	7	13	3	2	2	6	3	683,24	0,97
Portugalete - Centro	2	15	12	2	6	15	13	489,06	1,46
Portugalete-Repelega	5	13	6	9	11	4	9	411,93	1,22
Santurtzi-Centro-Mamariga	10	26	13	1	15	4	8	626,63	1,29

Santurtzi Kabiezes	52	46	9	12	9	12	24	1095,19	1,25
Trapagaran	13	0	15	8	6	3	13	765,96	1,53
Zalla	6	2	3	4	2	8	4	444,06	1,08
OSI EZKERRALDEA ENKARTERRI CRUCES	114	156	105	41	77	78	103	645,17	1,22
Alango	9	8	4	18	19	14	5	549,34	1,33
Algorta	4	19	13	13	41	24	3	588,63	1,27
Astrabudua	4	0	9	2	1	5	3	389,29	1,14
Erandio	11	17	9	13	9	17	15	1042,33	1,32
Gorliz - Plentzia	5	8	8	14	3	4	9	570,53	1,47
Las Arenas	6	11	14	25	38	13	13	517,19	1,32
Leioa	9	9	10	24	18	18	22	634,40	1,38
Mungia	11	7	17	31	12	17	11	689,71	1,10
Sopela	10	4	4	35	13	18	13	582,06	1,41
Txorierrri	5	1	5	18	10	8	11	443,13	1,05
OSI URIBE	74	84	93	193	164	138	105	596,98	1,27
Arrasate	34	27	30	34	27	23	30	1165,98	1,40
Bergara	28	21	16	21	14	11	29	1506,07	1,13
Oñati	5	14	11	15	7	3	23	1056,64	1,47
Valle de Leniz	10	7	8	7	2	4	8	674,55	1,35
OSI ALTO DEBA	77	69	65	77	50	41	90	1155,23	1,29
Dumboa	20	25	8	10	25	17	17	589,60	1,11
Hondarribia	10	6	4	8	7	6	11	508,49	0,99
Irun - Centro	24	21	19	18	21	21	17	626,74	1,05
OSI BIDASOA	54	52	31	36	53	44	45	589,33	1,06
Deba	4	11	8	8	7	15	14	961,90	1,39
Eibar	18	32	31	30	29	45	16	1787,90	1,34
Elgoibar	7	17	14	10	14	19	11	818,55	1,04
Ermua	10	16	18	17	18	23	16	1205,80	1,14
Torrekuua	22	14	16	18	12	27	9	1875,77	1,89
OSI DEBABARRENA	61	90	87	83	80	129	66	1315,35	1,31
Alza-Roteta	9	11	11	3	4	7	6	498,37	0,96
Amara Berri	25	33	25	20	21	12	17	688,83	1,28
Amara Centro	14	16	14	3	9	13	14	717,82	1,40
Beraun - Erretereria	14	6	7	6	3	6	16	726,87	1,01
Bidebieta	9	5	5	4	0	5	3	718,13	1,00
Egia	15	8	15	16	7	7	7	896,92	1,14
Gros	29	36	38	18	28	28	24	1026,78	1,36
Hernani - Urnieta - Astigarraga	33	32	59	30	18	25	27	1150,92	0,90
Intxaurreondo	10	6	8	14	8	3	9	963,46	1,29
Iztietia - Erretereria	30	15	31	13	12	19	22	777,78	1,32
Lasarte - Usurbil	31	23	12	15	8	13	23	735,52	1,25
Lezo-San Juan	10	9	11	8	4	8	13	1205,95	1,18
Loiola	5	7	6	4	7	8	6	883,96	1,43

Oiartzun	7	8	3	7	1	7	9	635,98	1,03
Ondarreta	29	36	25	34	29	16	22	885,08	1,33
Parte Vieja	11	10	5	4	10	4	9	630,48	1,30
Pasai Antxo	8	11	4	8	2	5	9	1060,85	1,38
Pasajes San Pedro	14	8	12	8	2	1	6	923,48	1,08
Zarautz – Orio - Aia	23	19	28	10	29	25	18	792,01	1,45
Zumaia - Zestoa - Getaria	9	10	14	6	6	11	15	945,12	0,71
OSI DONOSTIALDEA	335	309	333	231	208	223	275	840,63	1,15
Azkoitia	22	21	11	7	3	21	11	1230,54	0,99
Azpeitia	11	14	14	2	24	27	11	1008,04	0,74
Beasain	20	17	16	12	12	12	11	839,45	0,79
Lazkao	14	15	8	6	6	8	2	892,33	1,15
Legazpi	6	9	9	6	6	8	1	778,12	0,89
Ordizia	16	6	7	13	5	3	5	855,61	0,58
Zumarraga	12	27	7	11	28	15	10	919,95	1,07
OSI GOIERRI-ALTO UROLA	101	109	72	57	84	94	51	929,55	0,84
Alegia	12	10	8	2	1	2	8	1275,32	0,85
Andoain	13	11	13	9	7	7	15	939,00	1,19
Ibarra	9	5	11	7	2	3	7	1058,40	0,81
Tolosa	11	13	19	12	5	17	16	741,81	0,99
Villabona	9	16	14	27	7	16	12	1053,56	1,18
OSI TOLOSALDEA	54	55	65	57	22	45	58	952,67	1,02
Otros	29	26	13	14	17	21	24		

*14 eguneko tasa 100.000 biztanleko/ Tasa de 14 días por 100.000 habitantes.

** Inzidentzia tasen arrazoiak **-I(D)/I(D-7)-** gaurko 14 eguneko inzidentzia metatuaren tasa duela astebeteko 14 eguneko inzidentzia metatuaren tasarekin konparatzen du. Tasen arrazoiaren balioa 1en azpitik dagoenean inzidentzia tasak behera egin duela esan nahi du. Duela astebeteko inzidentzia tasa zero den kasuetan “-“ agertzen da. / La razón de tasas de incidencia **-I(D)/I(D-7)-** compara la tasa de incidencia acumulada en 14 días a fecha de hoy, con la incidencia acumulada en 14 días de hace una semana. En caso de que el valor de la ratio sea un valor por debajo de 1, significa que la incidencia ha disminuido. Cuando la tasa de incidencia de hace una semana es cero se indica con “-“.

+ Semaforoa 14 eguneko inzidentzia tasaren arabera: berdez < 60, horiz 60-299, laranja 300-499 eta gorri >=500. / Semaforo según la tasa de incidencia acumulada en 14 días: en verde <60, en amarillo 60-299, en naranja 300-499 y en rojo >= 500.