

KORONABIRUSAREN EGOERA EPIDEMIOLOGIKOA EUSKADIN (COVID-19) SITUACIÓN EPIDEMIOLÓGICA DEL CORONAVIRUS (COVID-19) EN EUSKADI

-- RESULTADOS DE TESTS VALIDADOS EL 26/11/2020--

Osasun Sailburuordetza / Viceconsejería de Salud
COVID Informazio Zerbitzua / Servicio de Información COVID

OPEN DATA:

Informe honetan argitaratzen diren datu guztiak hurrengo webgunean dituzue eskuragarri. / Todos los datos publicados en este informe están disponibles en la siguiente página web.

<https://opendata.euskadi.eus/catalogo/-/evolucion-del-coronavirus-covid-19-en-euskadi/>

TXOSTENEAN ORAIN ARTE ARAZTU EDO ZUZENDU DIREN AKATSAK ERRORES DEPURADOS O CORREGIDOS HASTA LA FECHA EN EL INFORME

Txosten honen informazioa etengabe berrikusten eta arazten ari da. Baliteke, gardentasunaren mesedetan, akats puntualen bat egotea, gerora zuzenduko dena.

La información de este informe está continuamente siendo revisada y depurada. En aras de la transparencia puede que haya algún error puntual que se corregirá posteriormente.

ARAZTU EDO ZUZENDU DIREN AKATSAK	ERRORES DEPURADOS O CORREGIDOS
Egunero desadostasun txikiak zuzentzen dira bizilekuaren eta testa eskatzen den lurralde historikoaren artean.	Cada día se corrigen pequeñas discrepancias entre el lugar de residencia y el territorio histórico desde donde se solicita el test.

KORONABIRUSAREN EGOERA EPIDEMIOLOGIKOA EUSKADIN (COVID-19) SITUACIÓN EPIDEMIOLÓGICA DEL CORONAVIRUS (COVID-19) EN EUSKADI

-- RESULTADOS DE TESTS VALIDADOS EL 26/11/2020--

	PCR	Antigeno	Guztira
Egindako test diagnostiko kopurua / Número de test diagnósticos realizados:	8.097	3.136	11.233
Emaizta positibo kopurua / Número de resultados positivos:	342	282	624
Emaizta positiboen ehunekoa / Porcentaje de test PCR positivos:	4,2%	9,0%	5,6%

TEST DIAGNOSTIKOA EGITEKO ARRAZOA EMAITZA POSITIBOA DUTEN KASUETAN/ MOTIVO DE REALIZACIÓN DEL TEST DIAGNÓSTICO EN CASOS CON RESULTADO POSITIVO

	Kontaktua izatea / Ser contacto *	Sintomak izatea / Ser sintomáticos *	Beste arrazoi bat / Otro motivo *
20/11	50,9%	33,4%	15,8%
21/11	50,4%	33,7%	15,8%
22/11	50,0%	33,4%	16,5%
23/11	50,0%	33,3%	16,7%
24/11	50,5%	32,7%	16,8%
25/11	48,9%	32,9%	18,2%
26/11	48,2%	32,8%	19,0%

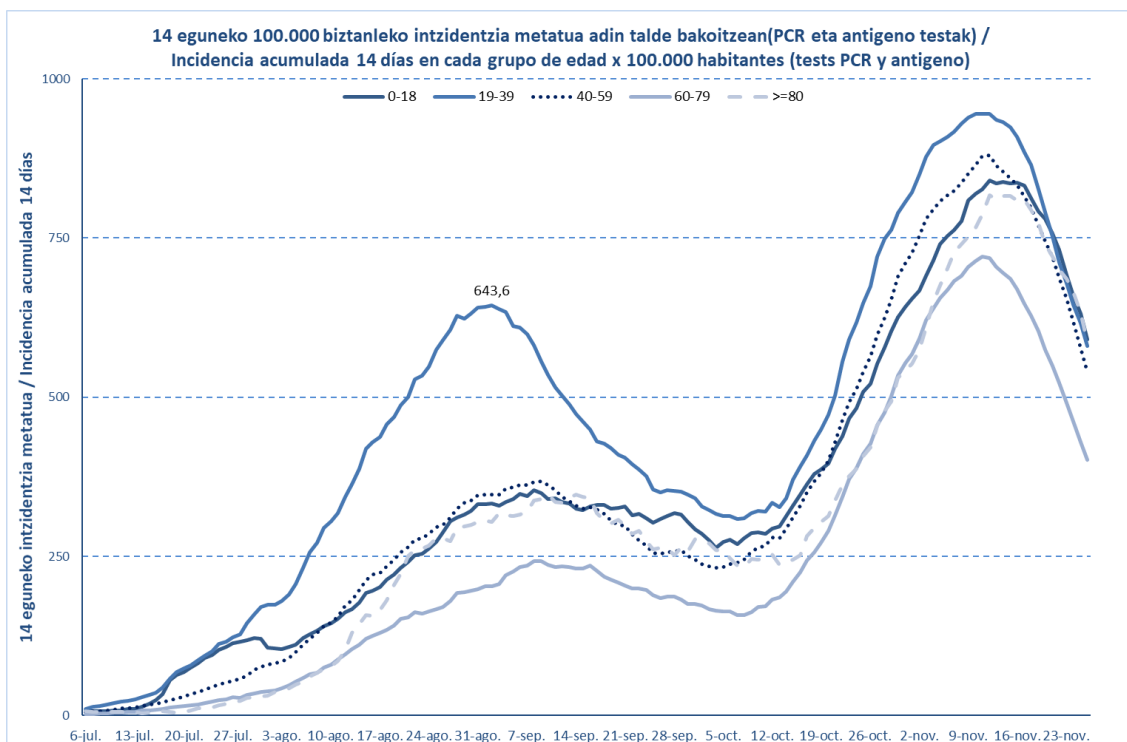
*Azken 7 egunetako emaitzen batzbestekoa / Media de los resultados de los últimos 7 días.

KASU POSITIBO BERRIAK HERRIALDE HISTORIKOAREN ARABERA / NUEVOS CASOS POSITIVOS SEGÚN SU TERRITORIO HISTÓRICO

	Kasu positibo kopurua / Número de casos positivos	100.000 biztanleko 14 eguneko inzidentzia tasa metatua/ Tasa de incidencia acumulada en 14 días por 100.000 habitantes	Tasen arrazoa/ Razón de tasas I(D)/I(D-7)
Araba	85	438,76	0,85
Bizkaia	224	445,20	0,67
Gipuzkoa	307	698,55	0,71
Otros	8		
Euskadi	624	533,91	0,71

**KASU POSITIBO BERRIAK ADIN-TARTEKA /
NUEVOS CASOS POSITIVOS POR GRUPOS DE EDAD**

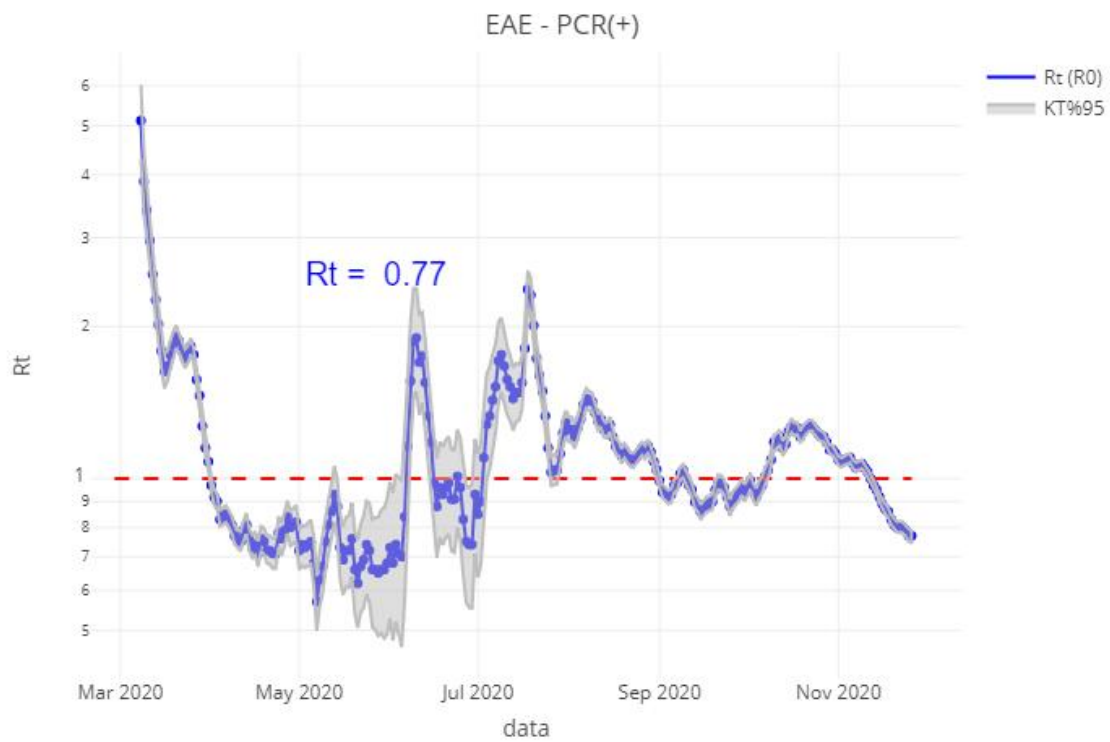
	Kasu positibo kopurua / Número de casos positivos	100.000 biztanleko 14 eguneko intzidentzia tasa metatua/ Tasa de incidencia acumulada en 14 días por 100.000 habitantes	Tasen arrazoia/ Razón de tasas I(D)/I(D-7)
0-18	114	590,22	0,75
19-39	155	580,26	0,70
40-64	229	527,24	0,69
65-79	71	371,80	0,67
>=80	55	585,93	0,76
>=65	126	441,10	0,70



	Kasu positibo kopurua / Número de casos positivos	100.000 biztanleko 14 eguneko intzidentzia tasa metatua/ Tasa de incidencia acumulada en 14 días por 100.000 habitantes	Tasen arrazoia/ Razón de tasas I(D)/I(D-7)
0-2	2	384,08	0,70
3-5	9	346,27	0,68
6-12	56	592,72	0,79
13-16	33	821,22	0,75
17-18	14	725,66	0,70

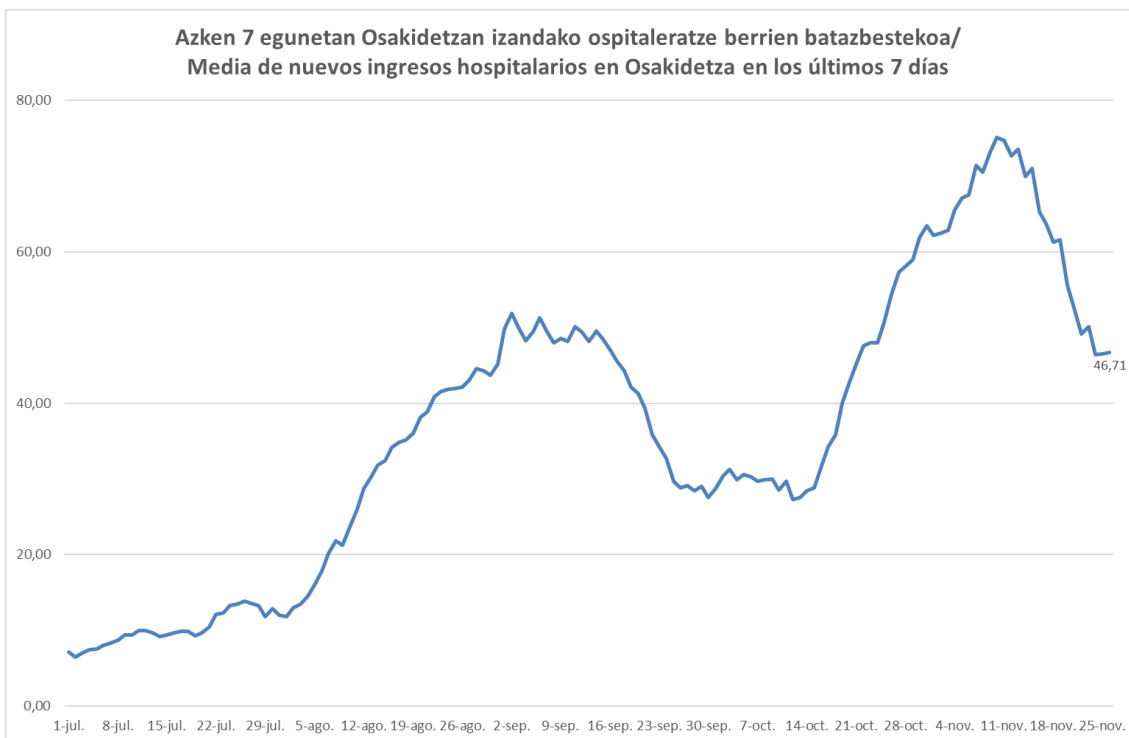
**OINARRIZKO BIRSORKUNTZA TASA /
NÚMERO REPRODUCTIVO BÁSICO**

	Euskadi (%95 IC)	Araba	Bizkaia	Gipuzkoa
20/11	0,81 (0,80; 0,83)	0,94	0,78	0,83
21/11	0,80 (0,78; 0,82)	0,87	0,77	0,82
22/11	0,80 (0,78; 0,82)	0,85	0,77	0,82
23/11	0,80 (0,78; 0,82)	0,81	0,79	0,81
24/11	0,79 (0,77; 0,81)	0,82	0,79	0,78
25/11	0,77 (0,75; 0,79)	0,82	0,78	0,76
26/11	0,77 (0,74; 0,79)	0,83	0,75	0,76

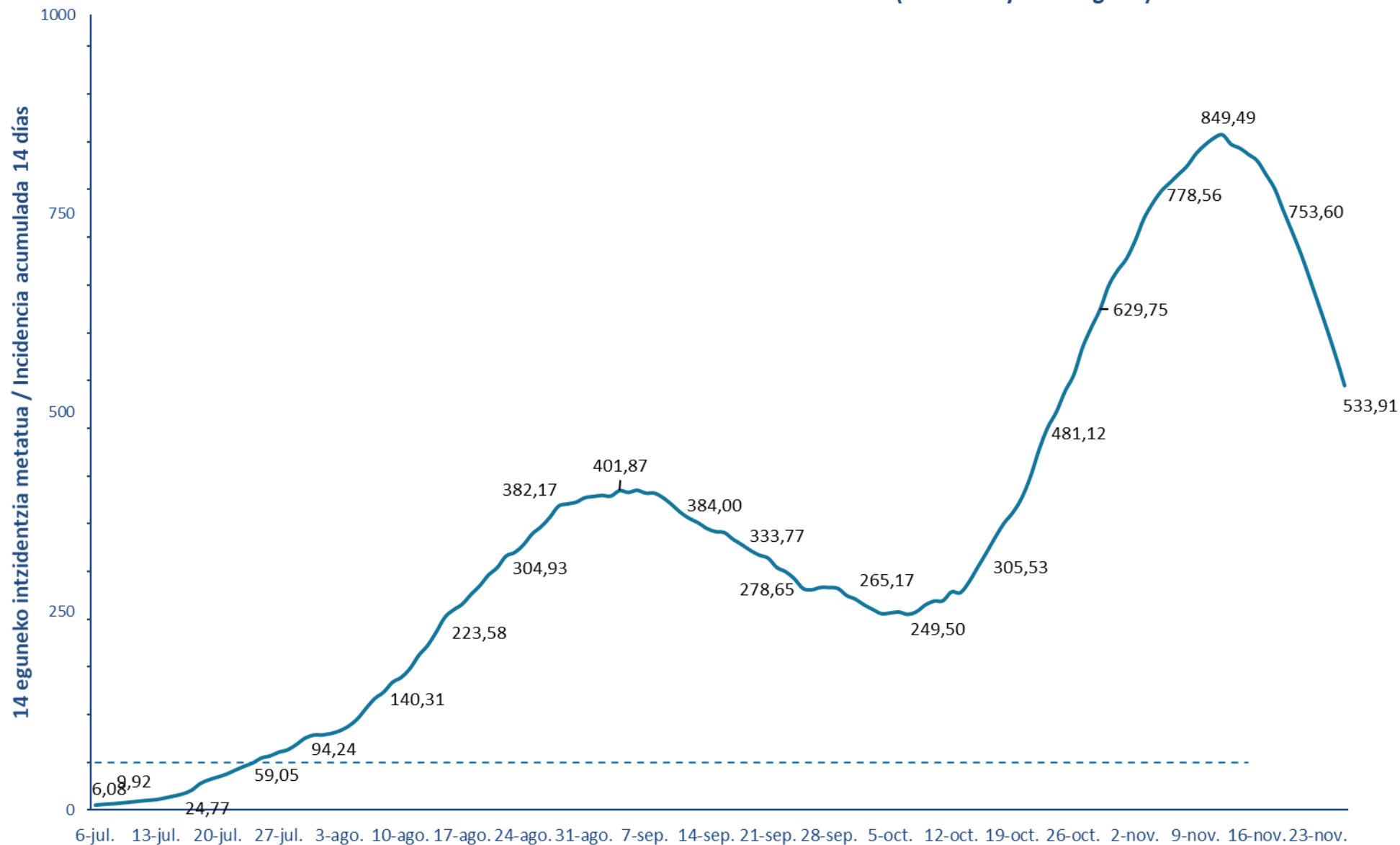


**BALIABIDE ASISTENTZIALEN ERABILERA /
UTILIZACIÓN DE LOS RECURSOS ASISTENCIALES**

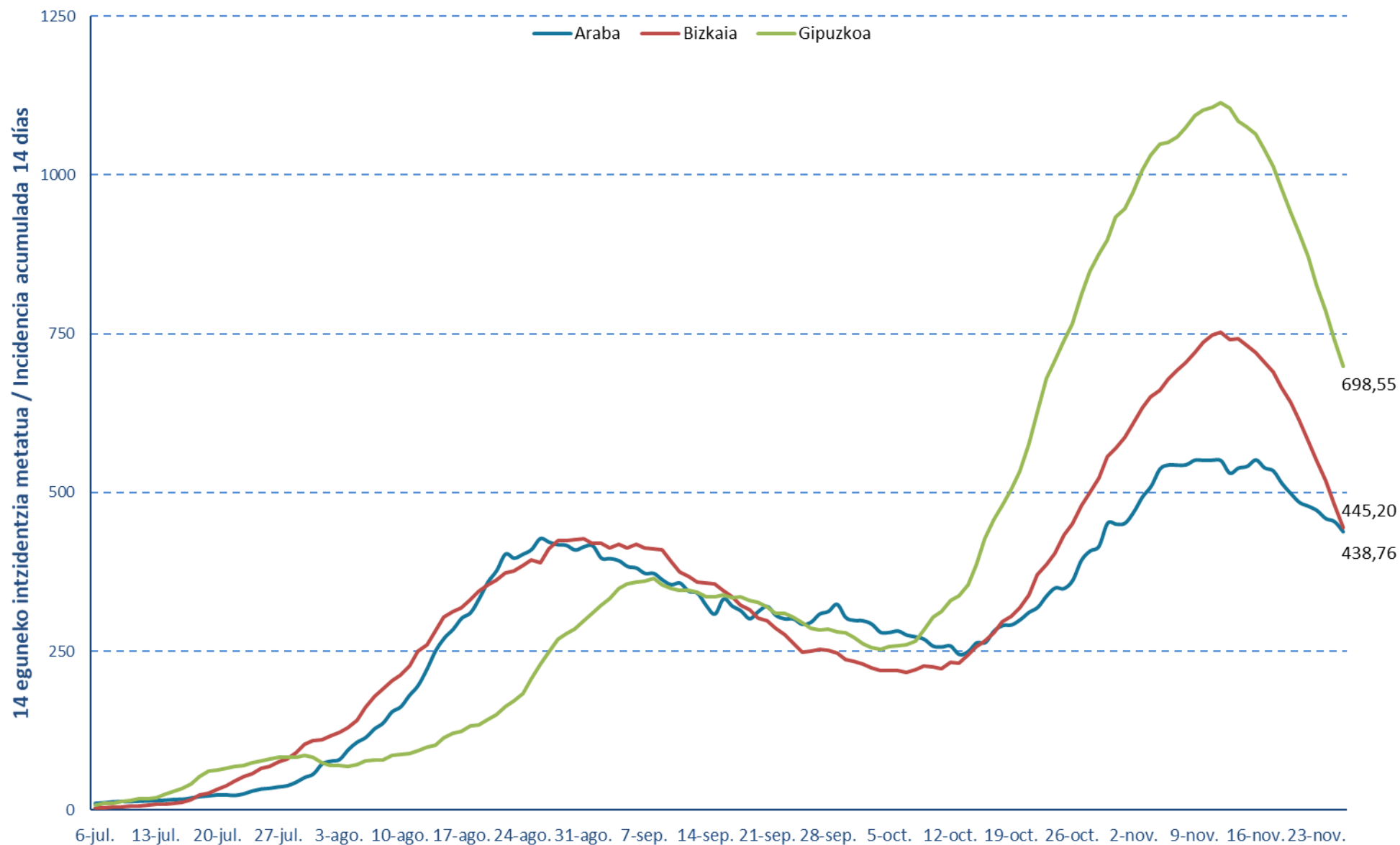
	ZIUn ospitaleratuak Osakidetzan/ Ingresados en UCI en Osakidetz	Ospitaleratze berriak Osakidetzan/ Nuevos ingresos en planta en Osakidetz	Osakidetzan ospitaleratuta daudenak / Ingresados en planta en Osakidetz
13/11	146	90	483
14/11	146	49	495
15/11	145	44	516
16/11	141	51	483
17/11	137	79	485
18/11	133	56	477
19/11	135	62	475
20/11	139	48	442
21/11	137	26	441
22/11	141	22	449
23/11	140	58	417
24/11	142	53	412
25/11	134	57	403
26/11	132	63	416



14 eguneko 100.000 biztanleko intzidentzia metatua Euskadin (PCR eta antigeno testak) /
Incidencia acumulada 14 días en Euskadi x 100.000 habitantes (tests PCR y de antígeno)



14 eguneko 100.000 biztanleko intzidentzia metatua Lurralde Historiko bakoitzean (PCR eta antigenu testak) /
Incidencia acumulada 14 días en cada Territorio Histórico x 100.000 habitantes (tests PCR y de antígeno)





**PCR POSITIBO BERRIAK EUSKADIKO UDALERRIETAN /
NUEVOS POSITIVOS PCR EN LOS MUNICIPIOS DE EUSKADI**

Alfabetoz ordenatuta./ Ordenado alfabéticamente.

UDALERRIA / MUNICIPIO	20/11	21/11	22/11	23/11	24/11	25/11	26/11	Tasa**	I(D)/I(D-7)**
Agurain/Salvatierra	2	0	2	1	0	4	2	434,29	0,82
Alegría-Dulantzi	1	2	0	0	0	0	0	650,41	0,71
Amurrio	3	0	0	1	2	1	0	268,74	0,93
Añana	0	0	0	0	0	0	0	0,00	-
Aramaio	0	3	0	2	1	0	0	863,21	0,93
Armiñón	0	1	0	0	0	0	0	448,43	0,50
Arraia-Maeztu	0	0	0	0	1	2	0	546,45	2,00
Arratzua-Ubarrundia	1	0	0	0	0	0	0	387,22	0,80
Artziniega	0	1	1	0	0	0	2	416,23	0,57
Asparrena	2	0	0	1	0	1	0	683,65	0,85
Ayala/Aiara	0	0	0	0	0	0	0	241,30	0,64
Baños de Ebro/Mañueta	0	0	0	0	0	1	0	309,60	1,00
Barrundia	0	0	0	0	0	0	0	423,28	1,00
Berantevilla	0	0	0	0	0	2	2	819,67	-
Bernedo	0	0	0	0	0	0	0	0,00	-
Campezo/Kanpezu	0	0	0	0	1	0	0	562,85	1,00
Elburgo/Burgelu	1	2	0	1	1	0	0	797,45	-
Elciego	1	0	0	0	0	6	0	674,37	1,75
Elvillar/Bilar	0	0	0	0	0	0	0	281,69	0,25
Erriberagoitia/Ribera Alta	0	0	0	0	0	0	0	256,41	0,80
Harana/Valle de Arana	1	0	0	0	0	0	0	420,17	-
Iruña Oka/Iruña de Oca	1	0	0	0	1	1	2	512,24	1,00
Iruraiz-Gauna	1	0	1	0	0	0	0	753,30	2,00
Kripan	0	0	0	0	0	0	0	0,00	-
Kuartango	0	0	0	0	0	1	0	1114,21	1,33
Labastida/Bastida	0	0	1	0	0	0	1	134,05	0,67
Lagrán	0	0	0	0	0	0	0	0,00	-
Laguardia	0	0	0	0	1	0	0	258,23	0,80
Lanciego/Lantziego	0	0	0	1	1	0	0	690,61	0,56
Lantarón	0	0	0	0	0	0	0	106,16	0,20
Lapuebla de Labarca	2	0	0	1	3	0	0	1020,41	1,50
Laudio/Llodio	1	1	4	7	4	6	3	316,16	0,83
Legutio	0	0	0	0	1	0	0	222,84	0,50
Leza	0	0	0	0	0	0	0	0,00	-
Moreda de Álava/Moreda Araba	0	0	0	0	0	1	0	359,71	-
Navaridas	0	0	0	0	0	0	0	0,00	-
Okondo	1	0	1	1	0	0	1	498,34	2,00

Oyón-Oion	3	0	0	0	1	0	1	257,36	0,82
Peñacerrada-Urizaharra	0	0	0	0	0	0	0	0,00	-
Ribera Baja/Erribera Beitia	0	0	0	0	0	0	0	239,23	0,22
Samaniego	0	0	0	0	0	0	0	0,00	0,00
San Millán/Donemiliaga	0	0	0	1	0	0	0	271,37	0,13
Urkabustaiz	3	1	1	2	0	0	0	696,86	2,50
Valdegovía/Gaubea	0	0	0	0	0	0	0	0,00	0,00
Villabuena de Álava/Eskuernaga	0	0	0	0	0	0	0	0,00	-
Vitoria-Gasteiz	79	41	39	68	83	84	70	460,29	0,85
Yécora/Iekora	0	0	0	0	0	0	0	0,00	-
Zalduondo	0	0	0	0	0	0	0	515,46	1,00
Zambrana	0	0	0	0	0	0	0	229,36	1,00
Zigoitia	1	0	0	0	0	0	0	292,06	1,00
Zuia	3	0	0	0	0	0	1	338,27	0,89
ARABA	107	52	50	87	101	110	85	438,76	0,85

Abadiño	1	0	1	3	3	1	2	259,91	0,63
Abanto y Ciérvana-Abanto Zierbena	5	2	0	1	2	3	1	369,35	0,66
Ajangiz	0	0	0	0	0	0	1	220,75	1,00
Alonsotegi	0	0	0	0	0	0	1	210,38	0,38
Amorebieta-Etxano	5	6	2	2	2	5	1	334,75	0,65
Amoroto	0	0	0	0	0	0	0	0,00	0,00
Arakaldo	0	0	0	0	0	0	0	0,00	-
Arantzazu	0	0	0	0	0	0	0	0,00	0,00
Areatza	0	0	0	1	0	0	0	164,61	0,67
Arrankudiaga	0	0	0	0	0	0	0	196,27	0,13
Arratzu	0	0	0	0	0	0	0	0,00	-
Arrieta	0	0	0	0	0	0	0	0,00	0,00
Arrigorriaga	6	5	1	2	6	2	4	479,72	1,02
Artea	0	0	0	0	0	0	0	138,50	0,25
Artzentales	0	0	0	2	0	1	2	1011,56	1,00
Atxondo	0	1	1	1	0	0	0	353,61	1,67
Aulesti	0	0	0	0	0	0	0	0,00	0,00
Bakio	2	0	1	1	1	0	0	341,04	1,13
Balmaseda	3	0	1	2	0	0	1	289,66	0,51
Barakaldo	42	35	21	30	41	38	19	503,57	0,68
Barrika	0	0	0	0	0	0	0	327,23	0,63
Basauri	14	11	10	13	10	8	13	491,27	0,56
Bedia	0	0	0	0	1	0	0	94,88	1,00
Berango	0	2	1	2	0	1	0	359,61	0,50
Bermeo	2	6	0	6	3	1	0	225,12	0,81
Berriatua	2	1	0	0	0	1	0	319,74	1,00
Berriz	2	0	3	1	1	0	0	446,71	0,75

Bilbao	142	101	76	99	94	86	73	510,44	0,72
Busturia	1	0	0	0	0	2	0	622,28	0,91
Derio	0	0	0	0	2	0	0	154,51	0,30
Dima	0	0	0	1	0	1	0	349,41	0,83
Durango	8	3	3	8	2	8	7	302,35	0,76
Ea	0	0	0	0	0	0	0	235,85	0,67
Elantxobe	0	0	0	0	0	0	0	0,00	-
Elorrio	3	2	1	0	0	1	2	228,46	0,85
Erandio	3	4	5	8	5	4	2	362,18	0,53
Ereño	0	1	0	0	0	0	0	378,79	-
Ermua	14	19	11	9	6	8	3	1041,21	0,73
Errigoiti	0	0	0	2	0	0	0	619,83	3,00
Etxebarri	5	4	1	1	1	0	3	546,83	0,62
Etxebarria	0	0	0	0	0	0	0	0,00	-
Forua	0	0	1	0	0	1	1	764,19	1,75
Fruiz	0	2	1	3	0	0	0	1289,13	1,75
Galdakao	7	3	0	5	4	4	4	282,42	0,56
Galdames	0	0	1	0	0	0	1	358,85	1,00
Gamiz-Fika	0	2	0	1	0	1	0	436,68	0,86
Garai	0	0	0	0	0	0	0	0,00	-
Gatika	0	0	0	2	0	0	0	121,36	0,25
Gautegiz Arteaga	0	0	0	1	0	0	0	117,10	0,50
Gernika-Lumo	4	2	0	5	5	7	1	352,77	0,81
Getxo	21	20	14	13	20	14	17	495,54	0,63
Gizaburuaga	0	0	0	0	0	0	0	0,00	0,00
Gordexola	0	0	0	0	0	0	0	116,01	0,22
Gorliz	0	1	0	0	0	0	1	137,34	0,21
Güeñes	4	0	2	5	2	0	0	472,27	0,78
Ibarrangelu	0	0	0	0	0	0	0	0,00	-
Igorre	3	2	1	2	0	0	3	360,32	1,50
Ispaster	0	0	0	0	0	0	0	0,00	-
Iurreta	1	0	0	2	1	0	1	271,08	0,56
Izurtza	0	0	0	0	0	0	0	346,02	0,50
Karrantza Harana/Valle de Carranza	1	1	35	0	8	0	1	2815,40	2,14
Kortezubi	0	0	0	0	0	0	1	686,50	1,50
Lanestosa	0	0	0	0	0	0	0	362,32	0,33
Larrabetzu	1	0	0	1	0	0	1	584,51	0,41
Laukiz	0	0	0	0	0	0	0	257,51	0,60
Leioa	7	7	4	6	10	9	3	404,00	0,55
Lekeitio	2	0	2	0	1	2	1	358,82	0,52
Lemoa	1	0	1	0	0	2	0	360,11	0,72
Lemoiz	0	0	0	0	0	0	0	80,78	0,20
Lezama	1	0	0	0	0	0	1	461,60	0,35

Loiu	1	1	0	0	0	1	1	212,31	0,71
Mallabia	0	0	0	0	0	0	0	511,07	0,67
Mañaria	0	0	1	0	0	0	0	1162,79	0,75
Markina-Xemein	1	0	0	1	0	0	0	100,73	0,45
Maruri-Jatabe	0	0	0	0	1	1	0	646,55	0,67
Mendata	0	0	0	0	0	0	0	490,20	1,00
Mendexa	1	0	0	1	0	0	0	824,74	2,00
Meñaka	0	0	0	0	0	0	0	701,26	0,42
Morga	0	0	0	0	0	0	0	0,00	-
Mundaka	0	1	0	0	0	0	2	216,92	2,00
Mungia	5	0	4	2	2	4	4	438,07	0,60
Munitibar-Arbatzegi Gerrikaitz	0	1	0	0	0	0	0	1094,09	0,36
Murueta	1	0	0	0	1	0	0	1973,68	1,50
Muskiz	1	0	0	0	0	0	0	241,42	0,47
Muxika	0	0	0	1	0	2	1	337,38	1,67
Nabarniz	0	0	0	0	0	0	0	0,00	-
Ondarroa	8	1	0	3	4	1	4	512,22	1,10
Orozko	0	0	0	0	0	0	0	0,00	0,00
Ortuella	3	3	2	1	5	0	1	383,23	0,78
Otxandio	1	0	0	0	0	0	0	523,56	0,54
Plentzia	0	1	1	0	1	1	0	183,36	0,33
Portugalete	4	2	5	4	13	7	5	294,43	0,56
Santurtzi	14	9	14	10	18	18	13	437,73	0,78
Sestao	14	8	1	8	7	6	6	383,11	0,62
Sondika	0	1	1	0	0	0	1	178,21	0,47
Sopela	6	3	2	6	1	1	2	525,22	0,66
Sopuerta	0	0	2	0	0	0	1	324,15	0,80
Sukarrieta	0	0	0	0	0	0	0	0,00	-
Trucios-Turtzioz	0	0	0	0	0	0	0	0,00	0,00
Ubide	0	0	0	0	0	0	0	0,00	0,00
Ugao-Miraballes	2	2	1	3	0	0	2	875,06	0,38
Urduliz	0	0	0	1	1	1	0	302,75	0,48
Urduña/Orduña	1	0	1	0	0	1	0	187,18	1,33
Valle de Trápaga-Trapagaran	0	0	3	1	9	0	4	261,05	0,48
Zaldibar	1	2	0	1	2	0	0	687,17	0,49
Zalla	2	1	3	0	7	2	5	616,26	0,87
Zamudio	1	0	0	0	1	0	0	458,16	0,54
Zaratamo	0	0	0	0	0	0	0	367,87	0,55
Zeanuri	1	0	0	0	0	0	0	79,49	0,50
Zeberio	1	0	0	0	1	0	0	751,17	1,14
Zierbena	0	2	1	1	0	1	0	468,85	1,00
Ziortza-Bolibar	0	0	0	0	0	0	0	221,73	0,20
BIZKAIA	382	281	243	285	305	258	224	445,20	0,67

Abaltzisketa	0	0	0	0	0	0	0	0,00	-
Aduna	0	0	0	0	0	0	0	0,00	0,00
Aia	0	2	1	0	1	2	0	500,50	0,91
Aizarnazabal	0	0	0	0	0	0	0	0,00	0,00
Alegia	0	2	0	0	0	0	0	456,88	0,42
Albiztur	0	0	0	0	0	1	0	675,68	2,00
Alkiza	0	0	0	0	0	0	0	578,03	0,33
Altzaga	0	0	0	0	0	0	0	0,00	-
Altzo	0	0	0	0	0	0	0	0,00	-
Amezketza	0	0	0	0	0	0	0	330,76	0,60
Andoain	9	3	3	2	9	8	3	702,58	0,72
Anoeta	1	1	0	0	0	0	0	392,93	0,53
Antzuola	4	1	0	2	0	0	1	499,77	1,00
Arama	0	0	0	0	0	0	0	0,00	-
Aretxabaleta	10	6	1	1	1	3	0	774,87	0,77
Arrasate/Mondragón	48	25	9	19	31	22	21	1645,66	0,90
Asteasu	0	1	0	0	0	0	0	258,06	0,44
Astigarraga	1	3	2	4	0	1	3	647,25	0,78
Ataun	0	0	0	0	1	0	0	630,37	0,44
Azkoitia	5	9	6	11	6	3	3	809,07	0,84
Azpeitia	6	5	4	2	8	6	3	604,45	0,57
Baliarrain	0	0	0	0	0	0	0	0,00	-
Beasain	3	1	3	6	4	2	0	436,68	0,55
Beizama	0	0	0	0	0	0	0	0,00	-
Belauntza	0	0	0	0	0	0	0	387,60	1,00
Berastegi	1	0	0	0	0	0	0	189,93	0,33
Bergara	25	8	1	13	6	7	5	1113,04	0,69
Berrobi	0	0	0	0	0	0	0	489,40	0,33
Bidania-Goiatz	0	0	0	0	0	0	0	0,00	0,00
Deba	4	2	10	4	1	6	4	1469,24	0,77
Donostia / San Sebastián	72	78	44	61	87	97	118	726,66	0,77
Eibar	21	32	13	10	5	13	29	1534,17	0,66
Elduain	0	0	0	0	0	0	0	0,00	-
Elgeta	1	0	0	1	0	0	0	790,17	1,00
Elgoibar	6	7	6	4	2	5	6	992,66	0,74
Errenteria	17	6	10	14	14	21	11	592,91	0,69
Errezil	0	0	0	0	0	0	0	477,71	0,30
Eskoriatza	12	7	0	2	2	3	0	1549,82	1,17
Ezkio-Itsaso	0	0	0	0	0	0	0	0,00	0,00
Gabiria	0	0	0	0	0	0	1	592,89	1,50
Gaintza	0	0	0	0	0	0	0	0,00	-
Gaztelu	1	0	0	0	0	0	0	1204,82	0,67
Getaria	0	1	1	1	1	1	3	913,56	0,81

Hernani	8	9	4	5	7	3	6	609,60	0,48
Hernalde	0	0	0	0	0	0	0	0,00	0,00
Hondarribia	4	5	4	2	3	5	1	330,64	0,76
Ibarra	3	3	1	1	0	3	4	657,59	0,85
Idiazabal	0	0	0	1	0	0	1	167,50	0,67
Ikaztegieta	1	0	1	0	0	0	0	1185,77	1,50
Irun	29	24	27	19	22	32	22	674,47	0,82
Irura	1	1	1	0	0	0	1	276,09	0,71
Itsasondo	0	0	0	0	0	0	0	0,00	-
Larraul	0	2	0	0	0	0	0	2032,52	0,83
Lasarte-Oria	7	6	2	4	9	6	8	499,34	0,70
Lazkao	5	3	2	4	0	0	0	468,55	0,72
Leaburu	0	0	0	0	0	0	0	550,96	0,25
Legazpi	4	1	0	0	0	0	2	284,70	0,39
Legorreta	0	1	0	2	2	0	2	1208,87	1,00
Leintz Gatzaga	1	0	0	0	0	0	0	400,00	-
Lezo	5	1	1	0	3	3	1	393,31	0,52
Lizartza	0	0	0	0	0	0	0	154,56	0,25
Mendaro	2	3	0	0	0	2	0	981,77	1,05
Mutiloa	0	0	0	0	0	0	0	0,00	-
Mutriku	0	0	2	2	0	0	2	562,43	0,59
Oiartzun	3	4	4	1	2	1	2	318,81	0,61
Olaberria	0	0	0	0	0	0	0	218,82	0,22
Oñati	3	1	0	2	3	4	1	554,82	0,50
Ordizia	6	2	7	7	4	2	6	802,41	0,86
Orendain	0	0	0	0	0	0	0	0,00	-
Orexa	0	0	0	0	0	0	0	0,00	-
Orio	2	3	2	2	1	3	3	890,94	0,68
Ormaiztegi	0	0	1	0	0	0	0	308,88	0,57
Pasaia	6	2	8	4	6	5	4	514,63	0,60
Segura	0	1	0	0	0	0	0	262,64	1,00
Soraluze-Placencia de las Armas	2	2	1	3	0	0	7	1092,20	0,93
Tolosa	5	1	6	4	9	3	8	617,54	0,72
Urnietta	0	1	2	1	2	1	1	274,64	0,57
Urretxu	1	2	3	2	3	2	0	455,75	0,67
Usurbil	2	2	1	0	3	1	3	332,38	0,78
Villabona	1	3	0	0	0	2	1	626,48	0,54
Zaldibia	0	0	0	0	0	0	0	184,05	0,50
Zarautz	10	9	4	5	10	7	10	442,04	0,73
Zegama	1	0	0	0	1	0	0	261,10	1,00
Zerain	0	0	0	0	0	0	0	0,00	-
Zestoa	3	0	1	1	2	0	0	495,70	0,54
Zizurkil	0	3	0	1	2	0	0	759,33	0,53

Zumaia	2	0	1	0	0	1	0	193,38	0,43
Zumarraga	5	4	2	5	2	1	0	542,64	0,61
GIPUZKOA	369	299	202	235	275	288	307	698,55	0,71
OTROS	9	9	4	3	12	10	8		

*14 eguneko tasa 100.000 biztanleko. Tasak kalkulatzeko EUSTATen Biztanleen Udal-Erroldaren Estatistikan 2019ko urtarrilaren 1erako argitaratutako biztanleria hartzen da. / Tasa de 14 días por 100.000 habitantes. Las tasas se calculan con respecto a la población publicada por EUSTAT en la Estadística Municipal de Habitantes para el 1 de enero del 2019. https://eu.eustat.eus/bankupx/pxweb/eu/euskara/-/PX_2212_ep06b.px

** Inzidentzia tasen arrazoiak $-I(D)/I(D-7)$ - gaurko 14 eguneko inzidentzia metatuaren tasa duela astebeteko 14 eguneko inzidentzia metatuaren tasarekin konparatzen du. Tasen arrazoiaren balioa 1en azpitik dagoenean inzidentzia tasak behera egin duela esan nahi du. Duela astebeteko inzidentzia tasa zero den kasuetan “-“ agertzen da. / La razón de tasas de incidencia $-I(D)/I(D-7)$ - compara la tasa de incidencia acumulada en 14 días a fecha de hoy, con la tasa de incidencia acumulada en 14 días de hace una semana. En caso de que el valor de la ratio sea un valor por debajo de 1, significa que la incidencia ha disminuido. Cuando la tasa de incidencia de hace una semana es cero se indica con “-“.

+ Semaforoa 14 eguneko inzidentzia tasaren arabera 5.000 biztanletik gorako udalerrietan: berdez < 60, horiz 60-299, laranja 300-499 eta gorri >=500. / Semaforo según la tasa de incidencia acumulada en 14 días en los municipios de más de 5.000 habitantes: en verde <60, en amarillo 60-299, en naranja 300-499 y en rojo >= 500.

**PCR POSITIBO BERRIAK EUSKADIKO OSASUN EREMUETAN /
NUEVOS POSITIVOS PCR EN LAS ZONAS DE SALUD DE EUSKADI**

Alfabetoz ordenatuta./ Ordenado alfabéticamente.

OSASUN-EREMUAK/ZONAS DE SALUD	20/11	21/11	22/11	23/11	24/11	25/11	26/11	Tasa*+	I(D)/I(D-7)**
Abetxuko	1	2	0	3	2	2	2	546,73	1,11
Aranbizkarra I	4	1	0	7	5	5	1	430,58	0,76
Aranbizkarra II	2	2	1	1	5	3	5	434,57	0,83
Casco Viejo (Vitoria)	7	4	3	4	8	4	2	521,06	1,01
Gazalbide Txagorritxu	5	1	0	5	7	8	4	402,53	0,77
La Habana	5	0	3	1	2	1	2	348,95	0,67
Lakua - Arriaga	8	3	3	2	7	4	6	484,15	1,06
Lakuabizkarra	7	7	5	9	8	12	6	489,29	0,79
Llanada Alavesa	7	4	3	3	0	5	2	565,72	0,76
Montaña alavesa	1	0	0	0	2	2	0	503,20	1,38
Norte-Villarreal	2	0	0	0	1	0	0	470,26	0,59
Norte-Zuya	7	1	1	0	0	0	1	437,96	1,20
Olaguibel	9	6	6	3	4	5	5	302,54	0,71
Olarizu	6	1	3	6	5	12	5	474,28	1,05
Salburua	3	0	7	5	7	5	6	397,77	0,84
San Martín	8	4	2	5	8	4	7	277,23	0,78
Sansomendi	2	1	2	2	4	3	0	430,34	0,87
Valles Alaveses I	1	0	0	0	2	0	2	346,17	0,73
Valles Alaveses II	0	1	0	0	0	2	2	335,57	0,67
Zabalgana	9	7	2	12	6	10	11	487,52	1,21
Zaramaga	2	1	3	4	3	6	7	494,05	0,69
OSI ARABA	96	46	44	72	86	93	76	422,88	0,84
Rioja	6	0	1	2	6	8	2	358,29	0,89
OSI ARABAKO ERRIOXA	6	0	1	2	6	8	2	358,29	0,89
Desierto / Urban	5	4	2	2	7	3	3	593,87	0,75
La Paz	2	2	0	3	6	7	2	339,72	0,58
Lutxana	4	2	0	3	6	3	2	368,60	0,71
Rontegi	6	6	3	4	1	2	3	589,22	0,66
San Vicente	10	10	7	13	9	7	3	578,84	0,71
Sestao Kueto	9	5	0	2	4	1	2	389,37	0,77
Sestao Markonzaga	5	3	1	6	3	5	4	353,32	0,53
Zaballa C.S.	4	4	6	3	3	10	4	594,33	0,62
Zuazo	9	7	3	2	10	6	2	509,53	0,81
OSI BARAKALDO SESTAO	54	43	22	38	49	44	25	474,19	0,67
Abadiño-Elorrio-Berriz	7	5	6	6	6	3	3	349,39	0,69
Aiala	4	1	2	1	2	2	2	261,83	0,83
Amorebieta	5	7	3	2	2	5	1	328,07	0,67
Arratia	5	2	2	4	1	3	3	291,18	0,85
Arrigorriaga	7	5	2	5	4	1	4	584,39	0,56

Basauri-Ariz	8	8	5	6	9	5	5	475,39	0,54
Basauri-Kareaga	6	3	4	7	1	3	8	463,08	0,60
Bermeo	3	7	0	6	3	3	2	250,80	0,91
Durango	9	3	4	10	3	8	9	304,87	0,74
Etxebarri	5	4	1	1	1	0	3	548,02	0,63
Galdakao	8	3	0	6	4	4	4	296,66	0,53
Gernika	5	3	0	5	5	8	4	373,64	0,88
Gernikaldea	0	2	1	4	1	2	1	360,72	0,82
Lekeitio	3	0	2	1	1	2	1	298,06	0,50
Llodio	2	1	5	8	4	6	4	281,73	0,83
Markina - Xemein	1	0	0	1	0	0	0	92,48	0,35
Ondarroa	10	2	0	3	4	2	4	497,93	1,09
OSI BARRUALDE-GALDAKAO	88	56	37	76	51	57	58	353,31	0,66
Basurto	28	3	11	2	4	10	8	650,18	1,01
Begoña	0	2	4	2	4	2	3	446,50	0,67
Bolueta	0	4	1	2	2	5	2	530,42	0,61
Bombero Etxaniz	15	15	9	5	15	17	7	558,34	0,79
Casco Viejo (Bilbao)	7	5	2	4	3	0	1	404,52	0,67
Deusto	9	8	1	5	7	5	3	509,57	0,80
Gazteleku	10	2	3	2	3	7	3	369,79	0,74
Indautxu	5	6	4	10	6	5	4	432,29	0,60
Javier Sáenz de Buruaga	11	3	1	10	3	5	3	528,34	0,77
Karmelo	8	4	8	14	5	1	4	639,22	0,87
La Peña	4	2	1	2	4	2	6	429,94	0,83
Mina del Morro	7	16	4	0	2	0	6	957,80	0,89
Miribilla-La Merced	5	4	6	6	7	1	4	549,68	0,74
Otxarkoaga	2	2	2	0	2	3	2	327,64	0,71
Rekalde	4	5	6	8	7	7	8	496,96	0,68
San Adrián	1	4	2	5	1	3	1	487,80	0,72
San Ignacio	4	4	3	3	3	2	3	301,54	0,42
Santutxu-Solokoetxe	15	8	2	6	10	1	2	506,96	0,81
Txurdinaga	1	2	2	4	3	6	3	407,44	0,55
Zorroza	3	1	1	5	2	5	3	341,34	0,68
Zurbaran	3	1	1	3	3	0	0	292,51	0,63
OSI BILBAO-BASURTO	142	101	74	98	96	87	76	484,85	0,72
Abanto-Muskiz	6	3	0	2	1	3	1	303,22	0,58
Balmaseda	4	1	35	4	8	1	4	913,36	1,19
Buenavista	2	3	2	3	1	2	1	263,93	0,49
Güeñes	4	0	2	5	2	0	0	353,36	0,64
Ortuella	3	3	2	1	5	0	1	365,18	0,79
Portugalete - Centro	1	0	2	2	6	2	2	298,20	0,52
Portugalete-Repelega	2	0	1	1	6	4	2	317,63	0,62
Santurtzi-Centro-Mamariga	8	5	10	5	10	16	4	561,25	1,03

Santurtzi Kabiezes	6	4	5	3	7	3	9	349,69	0,64
Trapagaran	0	0	3	1	9	0	4	266,42	0,48
Zalla	2	1	6	0	7	1	7	546,54	0,86
OSI EZKERRALDEA ENKARTERRI CRUCES	38	20	68	27	62	32	35	401,63	0,72
Alango	5	4	4	5	4	5	0	437,44	0,60
Algorta	10	8	6	2	4	0	7	377,32	0,57
Astrabudua	1	1	1	5	0	2	0	322,83	0,60
Erandio	2	2	4	3	5	2	2	373,27	0,50
Gorliz - Plentzia	0	2	1	0	1	1	1	181,91	0,30
Las Arenas	8	10	5	7	14	11	10	493,94	0,64
Leioa	6	5	3	5	7	7	4	414,95	0,56
Mungia	7	5	6	9	4	6	4	422,72	0,64
Sopela	5	4	3	9	2	3	2	412,95	0,57
Txorierrri	3	2	1	0	4	1	3	242,67	0,44
OSI URIBE	47	43	34	45	45	38	33	389,67	0,57
Arrasate	48	28	9	21	32	22	21	1496,28	0,90
Bergara	30	9	1	16	6	7	6	1016,87	0,71
Oñati	3	1	0	2	3	4	1	541,00	0,50
Valle de Leniz	23	13	1	3	3	6	0	1024,97	0,98
OSI ALTO DEBA	104	51	11	42	44	39	28	1114,67	0,80
Dumboa	19	8	9	7	6	16	6	582,97	0,79
Hondarribia	4	5	4	2	3	5	1	307,33	0,73
Irun - Centro	10	16	18	11	16	13	17	587,73	0,83
OSI BIDASOA	33	29	31	20	25	34	24	528,09	0,80
Deba	4	2	12	6	1	5	6	1027,27	0,71
Eibar	15	21	12	8	3	12	15	1450,76	0,66
Elgoibar	11	12	7	7	2	7	13	988,85	0,81
Ermua	14	20	11	9	6	8	3	1020,29	0,73
Torrekua	6	10	1	2	2	1	14	1353,01	0,64
OSI DEBABARRENA	50	65	43	32	14	33	51	1168,32	0,70
Alza-Roteta	6	7	2	3	7	10	13	564,48	0,83
Amara Berri	7	14	6	10	22	13	15	646,13	0,77
Amara Centro	5	6	6	9	9	10	11	687,66	0,89
Beraun - Erreterria	7	2	2	6	10	8	6	641,74	0,84
Bidebieta	2	1	0	1	5	4	0	483,36	0,60
Egia	7	6	2	3	3	6	7	642,57	0,69
Gros	18	10	8	20	11	15	17	795,25	0,73
Hernani - Urnieta - Astigarraga	9	14	7	10	9	5	10	507,33	0,53
Intxaurrenondo	3	6	4	4	3	8	7	703,06	0,76
Iztietia - Erreterria	11	4	8	8	4	13	4	547,89	0,62
Lasarte - Usurbil	9	8	3	4	12	7	12	437,54	0,71
Lezo-San Juan	5	1	2	0	4	3	2	433,20	0,47
Loiola	1	7	2	1	4	2	6	561,25	0,63

Oiartzun	3	4	4	1	2	2	2	322,73	0,61
Ondarreta	18	13	8	8	17	22	29	702,61	0,79
Parte Vieja	5	6	4	1	5	6	8	724,69	0,85
Pasai Antxo	4	1	5	4	3	4	6	839,84	0,80
Pasajes San Pedro	3	1	2	1	2	1	1	292,12	0,48
Zarautz – Orio - Aia	13	14	7	7	12	12	13	519,75	0,73
Zumaia - Zestoa - Getaria	5	1	3	2	3	2	3	364,38	0,56
OSI DONOSTIALDEA	141	126	85	103	147	153	172	582,80	0,71
Azkoitia	5	9	7	11	6	3	3	837,10	0,83
Azpeitia	7	5	4	2	8	7	3	570,02	0,56
Beasain	4	2	4	7	5	2	1	349,03	0,59
Lazkao	5	3	2	4	1	0	0	434,43	0,54
Legazpi	4	1	0	0	1	0	2	286,07	0,40
Ordizia	6	2	7	7	4	2	6	579,83	0,84
Zumarraga	6	6	5	7	5	3	1	468,04	0,64
OSI GOIERRI-ALTO UROLA	37	28	29	38	30	17	16	498,85	0,64
Alegia	1	3	1	2	2	1	2	615,15	0,76
Andoain	9	3	3	2	9	8	3	686,44	0,74
Ibarra	5	3	1	2	0	3	5	561,08	0,69
Tolosa	5	1	6	3	10	3	8	563,58	0,68
Villabona	3	11	1	1	2	2	1	533,05	0,54
OSI TOLOSALDEA	23	21	12	10	23	17	19	589,60	0,66
Otros	8	12	8	7	15	14	9		

*14 eguneko tasa 100.000 biztanleko/ Tasa de 14 días por 100.000 habitantes.

** Inzidentzia tasen arrazoiak **-I(D)/I(D-7)-** gaurko 14 eguneko inzidentzia metatuaren tasa duela astebeteko 14 eguneko inzidentzia metatuaren tasarekin konparatzen du. Tasen arrazoiaren balioa 1en azpitik dagoenean inzidentzia tasak behera egin duela esan nahi du. Duela astebeteko inzidentzia tasa zero den kasuetan “-“ agertzen da. / La razón de tasas de incidencia **-I(D)/I(D-7)-** compara la tasa de incidencia acumulada en 14 días a fecha de hoy, con la incidencia acumulada en 14 días de hace una semana. En caso de que el valor de la ratio sea un valor por debajo de 1, significa que la incidencia ha disminuido. Cuando la tasa de incidencia de hace una semana es cero se indica con “-“.

+ Semaforoa 14 eguneko inzidentzia tasaren arabera: berdez < 60, horiz 60-299, laranja 300-499 eta gorri >=500. / Semaforo según la tasa de incidencia acumulada en 14 días: en verde <60, en amarillo 60-299, en naranja 300-499 y en rojo >= 500.