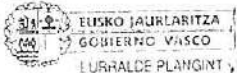




LURRALDE PLANGINTZA, ETXEBIZITZA
ETA GARRAIO SAILA
Azpiegitura eta Garraio Sailburuordetza
Garraio Azpiegituren Zuzendaritza

DEPARTAMENTO DE PLANIFICACIÓN
TERRITORIAL, VIVIENDA Y TRANSPORTES
Viceconsejería de Infraestructuras y Transportes
Dirección de Infraestructuras del Transporte



LURRALDE PLANGINTZA, ETXEBIZITZA ETA GARRAIO SAILA
DEPARTAMENTO DE PLANIFICACIÓN TERRITORIAL,
VIVIENDA Y TRANSPORTES

2021 ABU. 10

SARRERA	IRTEERA
Zk.	Zk. 350706

**AYUNTAMIENTO DE PASAIA-KO UDALA
ALKATE ANDREA- IZASKUN GOMEZ CERMEÑO**

Donibane, 19
20110 Pasaia
Gipuzkoa

PASAIKO UDALA
SARRERA

2021 ABU. 13

Zbk.

Honekin batera bidaltzen dizut, zuen udaletxeko iragarki oholean jarzeko, 2021eko uztailaren 30eko Ebazpena, Garraio Azpiegituren Zuzendariarena, "Donostialdeko Metroaren Eraikuntza-Proiektua. Altza-Galtzaraborda tartea"k ukitutako ondasun eta eskubideen zerrenda onartzen duena, eta titularrei dei egiten zaie okupazioaren aurreko aktak egiteko.

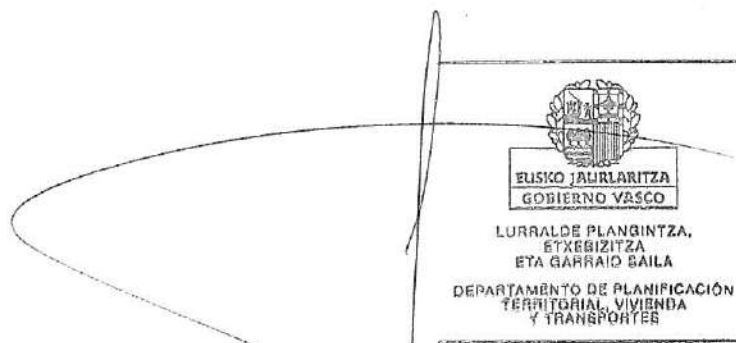
Adjunto remito, para su exposición en el tablón de anuncios de ese Ayuntamiento, Resolución de 30 de julio de 2021, de la Directora de Infraestructuras del Transporte, por la que se aprueba la relación de bienes y derechos afectados por el "Proyecto Constructivo Metro de Donostialdea. Tramo Altza-Galtzaraborda" y se convoca a sus titulares al levantamiento de Actas Previas a la Ocupación.

Adeitasunez,

Atentamente

Vitoria-Gasteiz, 2021eko abuztuaren
10ean

Vitoria-Gasteiz, 10 de agosto de 2021



**DOLORES DE JUAN DE MIGUEL
GARRAIO AZPIEGITUREN ZUZENDARIA
DIRECTORA DE INFRAESTRUCTURAS DEL TRANSPORTE**



LURRALDE PLANGINTZA, ETXEBIZITZA
ETA GARRAIO SAILA
Azpiegitura eta Garraio Sailburuordetza
Garraio Azpiegituren Zuzendaritza

DEPARTAMENTO DE PLANIFICACIÓN
TERRITORIAL, VIVIENDA Y TRANSPORTES
Viceconsejería de Infraestructuras y Transportes
Dirección de Infraestructuras del Transporte

EBAZPENA, 2021eko uztailaren 30ekoa, Garraio Azpiegituren zuzendariarena, "Donostialdeko Metroaren eraikuntza-proiektua. Altza-Galtzaraborda tartea" k ukitutako ondasun eta eskubideen zerrenda onartzen duena, eta titularrei dei egiten zaie okupazioaren aurreko aktak egiteko.

Garraio Azpiegituren zuzendariaren 2021eko apirilaren 12ko Ebazpenaren bidez, Donostialdeko Metroa eraikitzeke proiektua. Altza Galtzaraborda tartea" onartu zen.

Proiektuaren xedea da, eraikuntza-mailan, Donostialdeko metroaren Altza-Galtzaraborda zatia ezartzeko beharrezkoa den obra zibila zehaztea, trazatu berrikoa eta trenbide bikoitzekoa, Altzako geltoki berria eta Galtzarabordako egungo geltokia lotzen dituen, Erreterriako etorkizuneko lurperatzearekin koordinatuta.

Linea Altzan hasten da, Herrera-Altza tartearekin jarraituz, eta Galtzarabordako geltokian amaitzen da. Donostia, Pasaia eta Erreterria udalerrietan garatzen da. Proiektua Pasai Antxo auzoari eta Erreterriako Galtzaraborda auzoari zerbitzua emateko diseinatu da. Horretarako, bide-zatiak bi geltoki ditu ibilbidean zehar: bat Pasaia udalerrian eta bestea Erreterriako udalerrian.

Lursailak lortzeko eta ukitutako ondasun eta eskubideak kudeatzeko, proiektuak lursailen identifikazio xehatua jasotzen du, desjabetzeen eranskineko lurzatieen zerrenda eta planoen bidez.

RESOLUCIÓN de 30 de julio de 2021, de la Directora de Infraestructuras del Transporte, por la que se aprueba la relación de bienes y derechos afectados por el «Proyecto constructivo Metro de Donostialdea. Tramo Altza-Galtzaraborda» y se convoca a sus titulares al levantamiento de Actas Previas a la Ocupación.

Mediante Resolución de fecha 12 de abril de 2021, de la Directora de Infraestructuras del Transporte, se aprobó el «Proyecto constructivo del Metro de Donostialdea. Tramo Altza Galtzaraborda».

El objeto del proyecto es definir, a nivel de construcción, la obra civil necesaria para la implantación del tramo Altza-Galtzaraborda del Metro de Donostialdea, de nuevo trazado y con doble vía, que conecta la nueva estación de Altza, en ejecución, con la existente estación de Galtzaraborda, asegurando la coordinación con el futuro soterramiento de Erreterria.

La línea se inicia en Altza, en continuidad con el tramo Herrera-Altza, y finaliza en la estación de Galtzaraborda, y se desarrolla a lo largo de los términos municipales de Donostia / San Sebastián, Pasaia y Erreterria. El proyecto se diseña para dar servicio al barrio de Pasajes Antxo y al barrio de Galtzaraborda de Erreterria. A tal efecto, el tramo cuenta con dos estaciones a lo largo de su recorrido, una en el término municipal de Pasaia y otra en el término municipal de Erreterria.

A efectos de obtención de los terrenos y de la gestión de los bienes y derechos afectados, el proyecto contiene la identificación pormenorizada de los

Garraio Azpiegituren zuzendariaren 2021eko apirilaren 20ko Ebazpenaren bidez, proiektua gauzatzeko beharrezkoak diren ondasun eta eskubideak nahitaez desjabetzeko prozedurari hasiera ematea eta desjabetzeen eranskinaren zerrenda jendaurrean jartzea erabaki zen. Interesdunei 2021eko maiatzaren 10ean jakinarazi zitzaion, eta Euskal Herriko Agintaritzaren Aldizkarian, Gipuzkoako Aldizkari Ofizialean eta "Diario Vasco" eta "Noticias de Gipuzkoa" egunkarietan argitaratu zen. Ondasun eta eskubideen zerrenda hori Donostiako, Pasaiaiko eta Errenteriako udaletako iragarki-taulan ere jarri zen.

Izapide honetan 7 alegazio-idazki aurkeztu dira, eta horiek Zerbitzu Teknikoetara bidali dira neurriak hartzeko, eta kontuan hartu dira akatsak zuzentzeko, hala badagokio, eta erantzun individualizatua bidali zaie guztiei.

Jendaurrean jartzeko epea amaituta, ukitutako ondasun eta eskubideen zerrenda egin da behin betiko.

Organo honek eskumena du garraio-azpiegituren arloko jarduketak gauzatzeko beharrezkoak diren desjabetze-espeditenteak izapidetzeko, Eusko Jaurlaritzako Lurralde Plangintza, Etxebizitza eta Garraio Sailaren egitura organikoa eta funtzionala ezartzen duen urtarrilaren 19ko 11/2021 Dekretuaren 16.2. c) artikuluan xedatutakoaren arabera.

Trenbide Sektoreari buruzko irailaren 29ko 38/2015 Legearen 6.2 artikuluan xedatutakoaren arabera, trenbide-lineen proiektuak, horien tartekak edo trenbide-azpiegiturako beste elementu batzuk onesteak edo lehendik daudenak aldatzeak, lursail berriak erabiltzea eskatzen badu horietan identifikatutako

mismos mediante la relación y planos parcelarios del Anejo de expropiaciones.

Mediante Resolución de 20 de abril de 2021, de la Directora de Infraestructuras del Transporte, se acordó iniciar el procedimiento de expropiación forzosa de los bienes y derechos necesarios para la ejecución del proyecto y someter a información pública la relación del Anejo de expropiaciones, notificándose a las personas interesadas y publicándose el día 10 de mayo de 2021 en el Boletín Oficial del País Vasco, en el Boletín Oficial de Gipuzkoa y en los diarios «Diario Vasco» y «Noticias de Gipuzkoa». La citada relación de bienes y derechos quedó asimismo expuesta en el tablón de anuncios de los Ayuntamientos de Donostia/San Sebastián, Pasaia y Errenteria.

En este trámite se han presentado 7 escritos de alegaciones las cuales, han sido remitidas a los Servicios Técnicos a los efectos de adopción de medidas y tenidas en cuenta a efectos de rectificación de errores en su caso, remitiendo respuesta individualizada a todas ellas.

Finalizado el plazo de información pública, se ha procedido a la confección definitiva de la relación de bienes y derechos afectados.

Este órgano es competente para la tramitación de los expedientes de expropiación necesarios para la ejecución de las actuaciones en materia de infraestructura del transporte, según lo dispuesto en el artículo 16.2. c) del Decreto 11/2021, de 19 de enero, por el que se establece la estructura orgánica y funcional del Departamento de Planificación Territorial, Vivienda y Transportes del Gobierno Vasco.

A tenor de lo dispuesto en el artículo 6.2 de la Ley 38/2015, de 29 de septiembre, del Sector Ferroviario, la aprobación de proyectos de líneas ferroviarias, tramos de las mismas u otros elementos de la infraestructura ferroviaria o de modificación de las preexistentes que requiera la utilización de nuevos

eragindako ondasun eta eskubideen nahitaezko desjabetzearen ondorioetarako, onura publikoko edo gizarte-intereseko deklarazioa egingo da, eta okupatu beharrekoa eta presakoa dela deklaratu da. Legezko adierazpen horrek nahitaezko desjabetzeari buruzko 1954ko abenduaren 16ko Legearen 52. artikuluan aurreikusitako prozedurara jotzeko ahalmena ematen dio administrazioari, lurrak okupatuz edo ukitutako ondasunak eskuratuz, ondasun edo eskubide horiek deskribatzen dituzten aktak egin ondoren, titularrak identifikatuz eta baloraziorako beharrezkoak diren datuak jasoz, eta, aldez aurretik, perituaren kasuan egindako kalteen zenbatekoa ordainduz edo kontsignatuz, eta perituaren kasuan egindako kalteen zenbatekoa kontsignatuz.

Ondorioz, egindakoa ikusita, eta Nahitaezko Desjabetzeari buruzko 1954ko abenduaren 16ko Legearen 20., 21. eta 52. artikuluetan eta Nahitaezko Desjabetzeari buruzko Legearen Erregelamendua onartzen duen 1957ko apirilaren 26ko Dekretuaren 56. artikuluan eta horrekin bat datozen eta oro har aplikatu beharreko gainerako xedapenetan xedatutakoarekin bat etorritik, honako hau,

EBAZTEN DUT:

Lehenengoa. "Donostialdeko Metroaren eraikuntza-proiektua Altza-Galtzaraborda tartea"k ukitutako ondasun eta eskubideen zerrenda onartzea, eta hura okupatu beharra deklaratzeko, Trenbide Sektoruari buruzko irailaren 29ko 38/2015 Legearen 6.2 artikuluan adierazitako ondorioekin.

Bigarrena. Zerrenda horretan agertzen diren jabeei dei egitea, bertan adierazitako egun eta orduetan, eta dagokien Donostia, Pasaia eta Errenteriako udaletara joan ondoren, ukitutako ondasun eta eskubideak okupatu aurreko aktak egiteko eta, hala

terrenos, supondrá, a efectos de la expropiación forzosa de los bienes y derechos afectados identificados en los mismos, la declaración de utilidad pública o interés social, la necesidad de ocupación y la declaración de urgencia de la misma, declaración legal que faculta a la administración para acudir al procedimiento previsto en el artículo 52 de la Ley de 16 de diciembre de 1954, sobre expropiación forzosa, procediendo a la ocupación de los terrenos o a la disposición de los bienes afectados, previo levantamiento de actas en las que se describan dichos bienes o derechos, se identifique a sus titulares y se hagan constar los datos precisos para su valoración, y previo abono o consignación de la cantidad determinada por el perito o perita como depósito previo a la ocupación y, en su caso, de la indemnización por el importe de los perjuicios causados por la urgencia de la ocupación.

En consecuencia, visto lo actuado y de conformidad con lo dispuesto en los artículos 20, 21 y 52 de la Ley de 16 de diciembre de 1954, sobre expropiación forzosa, y 56 del Decreto de 26 de abril de 1957, por el que se aprueba el Reglamento de la Ley de Expropiación Forzosa, y demás disposiciones concordantes y de general aplicación,

RESUELVO:

Primero. Aprobar la relación de bienes y derechos afectados por el «Proyecto constructivo Metro de Donostialdea. Tramo Altza-Galtzaraborda», y declarar la necesidad de su ocupación con los efectos señalados en el artículo 6.2 de la Ley 38/2015, de 29 de septiembre, del Sector Ferroviario.

Segundo. Convocar a las y los propietarios que figuran en dicha relación para que, en los días y hora señalados en la misma, y previa personación en los Ayuntamientos de Donostia / San Sebastián, Pasaia y Errenteria que corresponda, se proceda



badagokio, horiek formalki okupatzeko; hala ere, beharrezkoa izanez gero, lursailera lekualdatu ahal izango dira, interesdunek hala eskatuta.

Ukituak pertsonalki edo beren izenean jarduteko behar bezala baimendutako pertsona batek ordezkatuta joan beharko dira ekitaldira, eta haien titulartasuna egiaztatzen duten agiriak aurkeztu beharko dituzte (eskritura publikoak, Jabetza Erregistroko ziurtagiriak edo informazio-oharrak, etab.), bai eta beren eskubideak egiaztatzen dituen beste edozein agiri ere. Egoki iritziz gero, euren perituekin eta notario batekin batera aurkeztu ahal izango dira, beren kontura.

Era berean, eta Nahitaezko Desjabetzeari buruzko Legearen Erregelamendua onartzen duen 1957ko apirilaren 26ko Dekretuaren 56.2 artikuluan xedatutakoarekin bat etorriz, interesdunek alegazioak aurkeztu ahal izango dituzte okupazioaren aurreko akta egiten den egunera arte, akatsik egonez gero horiek zuzentzeko. Horretarako, Lurralde Plangintza, Etxebizitza eta Garraio Saileko Garraio Azpiegituren Zuzendaritzara jo beharko dute idatziz (Donostia kalea, 01010 - Donostia, 1).

Ebazpen hau ez da behin betikoa administrazio-bidean, eta, beraren aurka, interesdunek gora jotzeko errekurtoa aurkez diezaiokezte Azpiegitura eta Garraioetako sailburuordeari, hilabeteko epean, ebazpena jakinarazi edo argitaratu eta hurrengo egunetik aurrera. Errekurtoa jartzeko idazkia organo honi edo Azpiegitura eta Garraioetako sailburuordeari bidali behar zaio.

Administrazio publikoek administrazioarekiko auzi-errekurtoa jarri ahal izango dute bi (2) hilabeteko epean Euskal Autonomia Erkidegoko Auzitegi Nagusiko Administrazioarekiko Auzien Salan, hargatik eragotzi gabe aurretiazko errekerimendua egin ahal izatea Administrazioarekiko Auzien

al levantamiento de las actas previas a la ocupación de los bienes y derechos afectados y, si procede, a la ocupación formal de los mismos, sin perjuicio de trasladarse al terreno en caso necesario, a solicitud de las personas interesadas.

A dicho acto deberán asistir las y los afectados personalmente o bien representados por persona debidamente autorizada para actuar en su nombre, aportando los documentos acreditativos de su titularidad (escrituras públicas, certificados o notas informativas del Registro de la Propiedad, etc.), así como cualquier otro documento acreditativo de sus derechos, pudiendo hacerse acompañar a su costa, si lo estiman oportuno, de sus peritos o peritas y de un notario o notaria.

Asimismo, y de conformidad con lo dispuesto en el artículo 56.2 del Decreto de 26 de abril de 1957, por el que se aprueba el Reglamento de la Ley de Expropiación Forzosa, hasta el día del levantamiento del acta previa a la ocupación, las personas interesadas podrán formular alegaciones a los efectos de subsanar los posibles errores de la misma, dirigiéndose por escrito a la Dirección de Infraestructuras del Transporte del Departamento de Planificación Territorial, Vivienda y Transportes (Donostia/San Sebastián, 1 - Lakua 1, 01010 Vitoria-Gasteiz).

Esta resolución no es definitiva en vía administrativa, y, contra ella, las personas interesadas pueden interponer recurso de alzada ante el Viceconsejero de Infraestructuras y Transportes dentro del plazo de un mes contado a partir del día siguiente al de notificación o publicación, dirigiendo el escrito de interposición, bien a este órgano, bien al Viceconsejero de Infraestructuras y Transportes.

Las Administraciones Públicas podrán interponer recurso contencioso-administrativo en el plazo de dos (2) meses ante la Sala de lo Contencioso-Administrativo del Tribunal Superior de Justicia del País Vasco, sin perjuicio de poder efectuar requerimiento previo en la forma y plazo determinados en el



Jurisdikzioa arautzen duen uztailaren 13ko 29/1998 Legearen 44. artikuluan zehaztutako moduan eta epean.


artículo 44 de la Ley 29/1998, de 13 de julio, reguladora de la Jurisdicción Contencioso-administrativa.

Jendaurrean jartzen da, guztiek horren berri izan dezaten.

Lo que se hace público para general conocimiento.

Vitoria-Gasteizen, 2021eko uztailaren 30ean.

En Vitoria-Gasteiz a 30 de julio de 2021.



DOLORES DE JUAN DE MIGUEL

**GARRAIO AZPIEGITUREN ZUZENDARIA
DIRECTORA DE INFRAESTRUCTURAS DEL TRANSPORTE**

Finka zk. Nº de finca	Katastroko erref. Ref. Catastral	Jabea Propietario	Eragin mota <i>Tipo de afección (m²)</i>			Deialdia Convocatoria Donostia-ko Udala Ayto. de Donostia 21/09/2021
			Erabateko Desjabetzea Pleno Dominio	Zortasun iraunkorra Servidumbre Permanente	Aldi- baterako Okupazioa Ocupación Temporal	
1	8796225 Donostia	ADMINISTRACIÓN DE LA COMUNIDAD AUTÓNOMA DEL PAÍS VASCO. Departamento de Planificación Territorial, Vivienda y Transportes. Dirección de Vivienda, Suelo y Arquitectura (Servicio de Gestión de Suelo)	457	0	0	9:30
2	8796247 Donostia	AYUNTAMIENTO DE SAN SEBASTIAN – DONOSTIAKO UDALA	359	0	0	11:30
3	8796229 Donostia	AYUNTAMIENTO DE SAN SEBASTIAN – DONOSTIAKO UDALA	263	0	107	11:30
003 CULT	Donostia	JOSU JON BURGUERA LEÑENA				13:45
4	8796301 Donostia	INSTITUTO DE CREDITO OFICIAL MINISTERIO DE ASUNTOS ECONÓMICOS Y TRANSFORMACIÓN DIGITAL	3684	4	1048	9:45



4	8796301 Donostia	DIPUTACION FORAL DE GIPIZKOA / GIPIZKOAKO FORU ALDUNDIA. Gestión de Suelo y Patrimonio.	3684	4	1048	10:00
4	8796301 Donostia	GOBIERNO DE NAVARRA	3684	4	1048	9:45
004 CULT 01	Donostia	DRISS BRICHA BENSIAM				12:30
004 CULT 02	Donostia	JOSE ARNIJOS RUIZ				12:40
004 CULT 03	Donostia	JESUS SUAREZ GOMEZ				12:45
004 CULT 04	Donostia	ANTONIO Mª PIRES				13:00
004 CULT 05	Donostia	HASSAN EL-BOUZ				13:15
004 CULT 06	Donostia	HASSAN BELAHCCCEL				13:20
004 CULT 07	Donostia	JOAQUIN FANGUEIRO COENTRAO.				13:30
004 CULT 08	Donostia	CEFERINO SANCHEZ HUEBRA				13:40
004 CULT 09	Donostia	JOSU JON BURGUERA LEÑENA				13:45
5	Vial público municipal Donostia	AYUNTAMIENTO DE SAN SEBASTIAN – DONOSTIAKO UDALA	88	15	23	11:30

Finka zk. Nº de finca	Katastroko erref. Ref. Catastral	Jabea Propietario	Eragin mota Tipo de afectación (m²)			Deialdia Convocatoria Donostia-ko Udala Ayto. de Donostia 21/09/2021
			Erabateko Desjabetzea Pleno Dominio	Zortasun iraunkorra Servidumbre Permanente	Aldi- baterako Okupazioa Ocupación Temporal	
6	8796178 Donostia	DANIEL CIVANTOS CALZADA Y MONICA ECHENIQUE VALDIVIESO	204	6	14	10:30
7	8796177 Donostia	COMUNIDAD DE PROPIETARIOS C/ LORETE BIDEA Nº 6, 8, 10, 12 Y 14 BIS.	4	0,55	2	11:00
14	Donostia	AYUNTAMIENTO DE SAN SEBASTIAN – DONOSTIAKO UDALA	147		131	11:30



014 CULT 01	Donostia	DRISS BRICHA BENSAM				10:45
014 CULT 02	Donostia	ANTONIO M ^a PIRES				11:30
15	8796122 Donostia	PASAIA LEZO LIZEO IRAKASKUNTZA. Antxoko Ikastola.	71	20	105	12:00
24	Vial Donostia	AYUNTAMIENTO DE SAN SEBASTIAN - DONOSTIAKO UDALA	85	79	909	11:30
26	Camino Donostia	AYUNTAMIENTO DE SAN SEBASTIAN - DONOSTIAKO UDALA	157	0	1	11:30
28_int_01	Vial Donostia	COMUNIDAD DE PROPIETARIOS LORETE BIDEA N ^o 18, 20, 22, 24 y 26.	76	63	86	12:00
28_int_02	Vial Donostia	AYUNTAMIENTO DE SAN SEBASTIAN - DONOSTIAKO UDALA	76	63	86	11:30
30	Parque Donostia	AYUNTAMIENTO DE SAN SEBASTIAN - DONOSTIAKO UDALA	196	0	7	11:30

Finka zk. N ^o de finca	Katastroko erref. Ref. Catastral	Jabea Propietario	Eragin mota <i>Tipo de afección (m²)</i>			Deialdia Convocatoria Pasaia-ko Udala Ayto. de Pasaia 22/09/2021
			<i>Erabateko Desjabetzea Pleno Dominio</i>	<i>Zortasun iraunkorra Servidumbre Permanente</i>	<i>Aldi- baterako Okupazioa Ocupación Temporal</i>	
8	Vial Pasaia	AYUNTAMIENTO DE PASAIA / PASAIAKO UDALA	68	30	840	10:00
9	Vial Pasaia	AYUNTAMIENTO DE PASAIA / PASAIAKO UDALA	3175	696	2834	10:00
009 CONC 01	Pasaia	MIMOS TABERNA				11:00
009 CONC 02	Pasaia	LA TAHONA (kafeteria, Okindegia, Gozotegia)				11:30
009 CONC 03	Pasaia	JOSU COLINO PÉREZ				12:00
10	8796067 Pasaia	AYUNTAMIENTO DE PASAIA / PASAIAKO UDALA	475	16	273	10:00
12	Pasaia	AYUNTAMIENTO DE PASAIA / PASAIAKO UDALA	811	743	4051	10:00
012 CONC	Pasaia	JOSEBA DONAVERA PRIETO				12:30



16	Pasaia	ADMINISTRACIÓN DE LA COMUNIDAD AUTÓNOMA DEL PAÍS VASCO. Departamento de Planificación Territorial, Vivienda y Transportes. Dirección de Vivienda, Suelo y Arquitectura (Servicio de Gestión de Suelo)	0	0	3879	12:45
----	--------	---	---	---	------	-------

Finka zk. Nº de finca	Katastroko erref. Ref. Catastral	Jabea Propietario	Eragin mota Tipo de afectación (m²)			Deialdia Convocatoria Errenteria-ko Udala Ayto. de Errenteria 23/09/2021
			Erabateko Desjabetzea Pleno Dominio	Zortasun iraunkorra Servidumbre Permanente	Aldi-baterako Okupazioa Ocupación Temporal	
017-1	Parque Errenteria	AYUNTAMIENTO DE ERRETERIA / ERRETERIAKO UDALA	2210	123	647	10:00
017-2	Parque Errenteria	AYUNTAMIENTO DE ERRETERIA / ERRETERIAKO UDALA	172	237	2017	10:00
017-3	Parque Errenteria	AYUNTAMIENTO DE ERRETERIA / ERRETERIAKO UDALA	519	10	589	10:00
017-4	Parque Errenteria	AYUNTAMIENTO DE ERRETERIA / ERRETERIAKO UDALA	56	0	0,5	10:00
18	8896028 Errenteria	JON LECUONA ECHENAGUSIA	0	9	28	10:30
18	8896028 Errenteria	JOXE LEKUONA M ^a ETXENAGUSIA	0	9	28	10:45
20	Via Errenteria	AYUNTAMIENTO DE ERRETERIA / ERRETERIAKO UDALA	432	291	400	10:00
21	Vial Errenteria	AYUNTAMIENTO DE ERRETERIA / ERRETERIAKO UDALA	92	56	205	10:00
22_int_01	8796218 Errenteria	COMUNIDAD DE PROPIETARIOS DE LA C/ APEADERO GELTOKIKO KALEA Nº 12 y 14	72	144	205	11:00
22_int_02	8796218 Errenteria	AYUNTAMIENTO DE ERRETERIA / ERRETERIAKO UDALA	72	144	205	10:00
23_int_01	8796218 Errenteria	COMUNIDAD DE PROPIETARIOS DE LA C/ APEADERO	0	59	100	11:30



		GELTOKIKO KALEA Nº 8 y 10				
23_int_02	8796218 Errenteria	AYUNTAMIENTO DE ERRETERIA / ERRETERIAKO UDALA	0	59	100	10:00
25	8896400 Errenteria	VIERES AIZKORRETA S.L.	182	25	159	12:00
29	Errenteria	EUSKAL TRENBIDE SAREA	2146	59	694	12:30



Egiaztapen Kode Segurua/Código Seguro de Verificación: **SIER0c22b9d8-238c-408c-b899-fde887f92ac4**

Dokumentu elektronikoa honen paperezko kopiaren osotasuna eta sinadura egiaztatzeko, sar ezazu egiaztapen kode segurua egoitza elektronikoan:
<https://uzt.gipuzkoa.eus?De=06410>

Compruebe la integridad y firma de la copia en papel de este documento electrónico, introduciendo el código seguro de verificación en la sede electrónica: <https://uzt.gipuzkoa.eus?De=06410>