

**OIARTZUNGO BTT SARI NAGUSIA
GIPUZKOAKO TXAPELKETA XCO 2023
OIARTZUN 2023/05/27-28**

www.otxe.eus

*Oiartzungo
BTT
sari nagusia*

*Euskal BTT Kopa
+
Gipuzkoako
txapelketa*



2023 Maiatza

Larunbata 27
16:30 Alebinak eta Infantilak.

Igandea 28
10:00 Neskak, Kadeteak eta M40.
12:00 Elite, 23Ua, Junior eta M30.



intermaher
Mazak

LA CASA
DEL
CAFÉ



URKABE
Es de aquí. Es bueno.



KOKAPENA / UBICACIÓN

Oiartzun Gipuzkoako ipar-ekialdeko **udalerr**i bat da, **Oiartzualdekoa**. Mendiz inguratua dago, **Aiako Harria** irudi eta oinarri duela. Harana **Oiartzun ibaiak** zeharkatzen du, eta herria haren inguruan altxatuta dago, baina erdigune historikoa (Elizalde auzoa) ibaitik urruti dago.

Urkabe eta Arkale mendiek, Trapada are ezezagunagoaren ondoan, Oiartzungo horizontea iparraldetik ixten dute. Herriko ikurra dira, eta merezi dute mendiko txangoa eta zerbait gehiago egitea, inguruarekin zerikusia duten hainbat istorio berreskuratzen baitira.

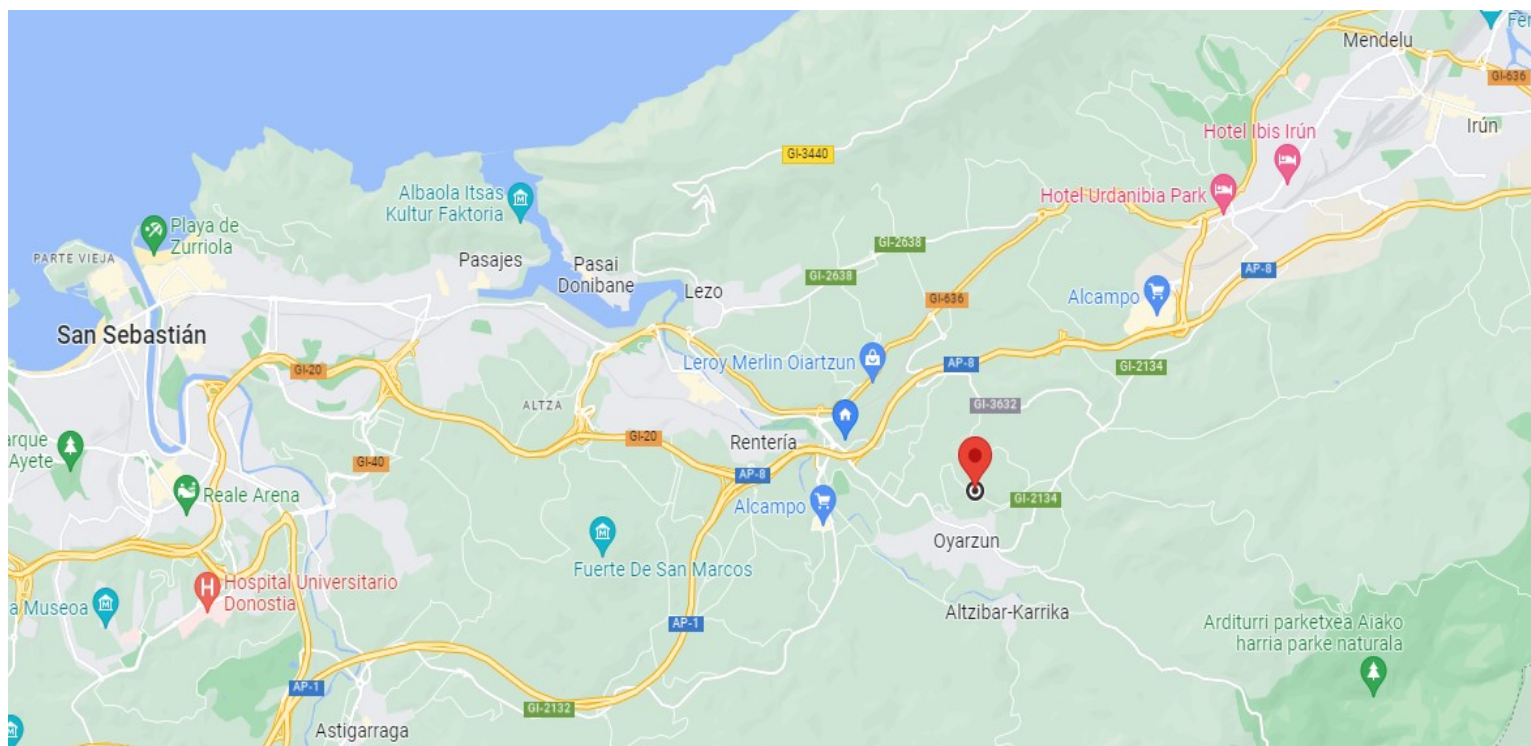
Urkabe mendiak 234 mko altuera du eta hemen kokatzen da Btt proba honetako ibilbidea.

Urkabe bidea 43.30513989718002, -1.861818623414641

Oiartzun es un municipio del noreste de Gipuzkoa, perteneciente a Oiartzualde. Está rodeado de montañas, con la Piedra de Aia como imagen y base. El valle está atravesado por el río Oiartzun y el pueblo está levantado a su alrededor, pero el centro histórico (barrio de Elizalde) está alejado del río.

Los montes Urkabe y Arkale, junto a la aún más desconocida Trapada, cierran el horizonte de Oiartzun por el norte. Son el símbolo del pueblo y merecen una excursión de montaña y hacer algo más, ya que se recuperan varias historias relacionadas con el entorno. El monte Urkabe mide 234 m de altura y aquí se sitúa el recorrido de esta prueba Btt.

Urkabe bidea 43.30513989718002, -1.861818623414641



INFORMAZIO OROKORRA / INFORMACIÓN GENERAL

Probaren izena Nombre de la prueba	Oiartzungo Btt Sari Nagusia EUSKAL KOPA XCO
Data Fecha	2023-05-27/ 2022-05-28
Kokapena Ubicación	Urkabe Mendia – Oiartzun Monte Urkabe – Oiartzun
Klub antolatzailea Club Organizador	OTXE Oarsoaldeako Txirrindulari Elkarte
Maila Categoría	Gipuzkoako Txapelketa XCO
Ibilbidea Recorrido	4,5km 190m D+
Bulego iraunkorra Oficina permanente	Karmenenea Baserría Urkabe bidea Caserio Karmenenea - Urkabe bidea 8:30 – 14:00
Dopingaren aurkako gela Sala antidoping	Karpa antolakuntza
Izen emateak Inscripciones	Karmenenea Baserría
Inskripzioak eta aurreinskripzioak Inscripciones y pre-inscripciones	www.fvascicli.eus
Epaimahai teknikoa Jurado técnico	Gipuzkoako Federazioa eta Euskadiko Federazioa.



ORDUTEGI OFIZIALA / HORARIO OFICIAL

Larunbata Maiatzak 27 / Sábado 27 de Mayo

Alebinak neskek eta mutilak Alevines chicas y chicos	16:30 h
Infantilak neskek eta mutilak Infantiles chicas y chicos	17:00 h

Igandea Maiatzak 28 / Domingo 28 de Mayo

Izen emate konfirmazioa Confirmación Inscripciones	8:30 – 11:15
Lehen irteera Primera salida	Txirrindulariei deia Llamada corredores 09:45
Neska guztiak / Fémimas todas	10:00 h
Kadeteak / Cadetes	10:02 h
Master 40	10:04 h
Sari banaketa Ceremonia Trofeos	11:30 h
Bigarren irteera Segunda Salida	Txirrindulariei deia Llamada corredores 11:45
Open (Elite-Sub23)	12:00 h
Master 30	12:00 h
Junior	12:04 h
Sari banaketa Ceremonia Trofeos	13:30 h



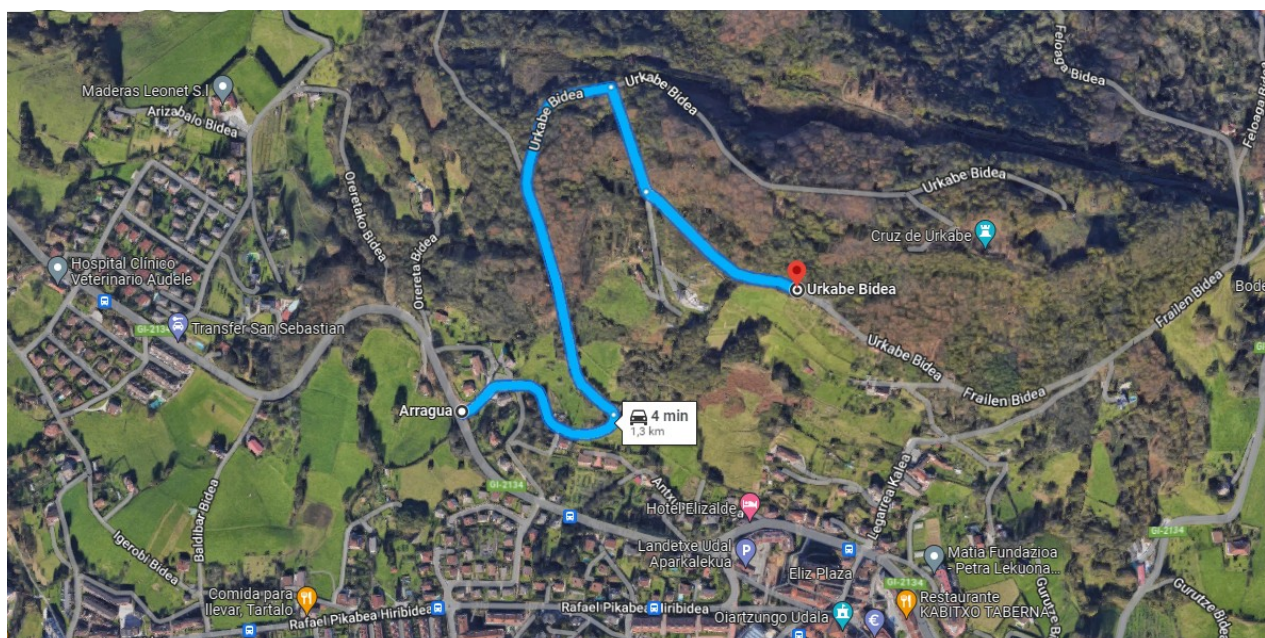
SARIAK / PREMIOS

POSTUA PUESTO	<u>Elite/Sub23</u>	<u>Open Neska</u>
1.	150€	150€
2.	80€	80€
3.	50€	50€
4.	30€	30€
5.	10€	10€
6.	10€	10€
7.	10€	10€
8.	10€	10€
9.	10€	10€
10.	10€	10€

MAPA OROKORRA / MAPA GENERAL

Lasterketa Urkabe mendi inguruan lehiatuko da. Aparkalekua bulego iraunkorraren gertu izango da eta leku berezi bat egongo da taldeentzat. Aparkalekura heltzeko Orereta bidetik izango da sarrera. Helbidea Oreretako bidea GI-2134

La carrera se desarrolla en las inmediaciones del monte Urkabe. Habrá parking en las inmediaciones de la oficina y parking reservado para equipos. Acceso desde la carretera Oreretako Bidea/GI-2134



Pista parkinera / Pista hasta parking

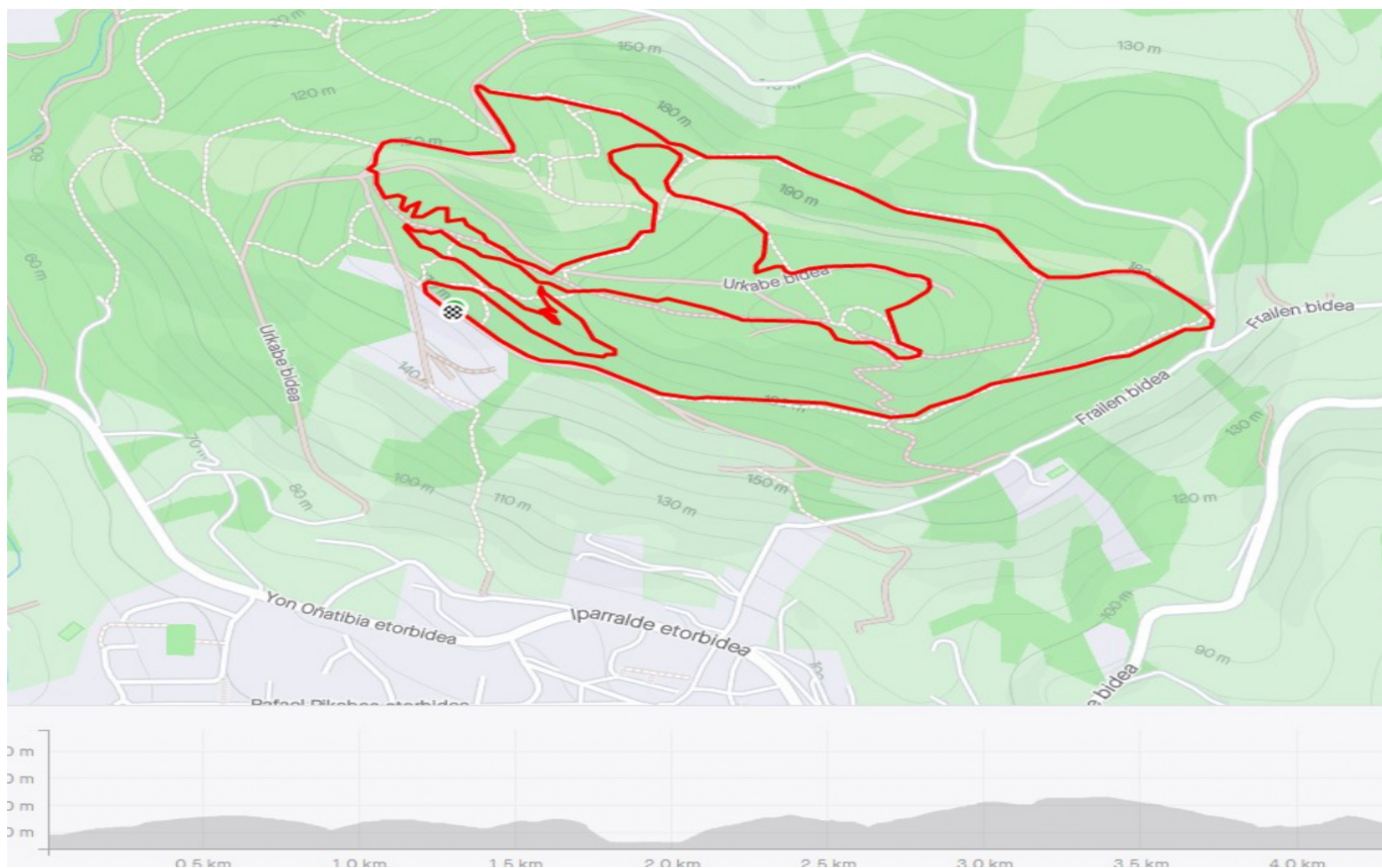
PADDOCK

Ekipoak jartzeko gunea, aparkalekuan izango da. Erreserba info.otxe@gmail.com helbidera idatziaz; taldeak eta klubak, betiere gutxienez hiru txirrindularirekin.

La zona destinada a la colocación de los equipos está situada en el Parking
La reserva del paddock para Equipos y Clubes, siempre con un mínimo de tres corredores.
info.otxe@gmail.com



ZIRKUITUA / CIRCUITO



Track wikiloc: <https://es.wikiloc.com/rutas-mountain-bike/oiartzun-sari-nagusia-xco-2022-103035248>



Irteera gunea / Zona salida

HORNIDURA GUNEA / ZONA AVITUALLAMIENTO

Helmuga ondoren izango da lehenengo gunea (Z1). Bigarren gunea 2,1km kilometroan egongo da kokatuta (Z2).

La primera zona de llegada será después (Z1). La segunda zona estará situada en el kilómetro 2,1km (Z2).



BIZIKLETAK GARBITZEA / LIMPIEZA DE BICIS

Bizikleta garbitokia parkinaren sarreran egongo da, 2 presioko mangera izango dira.

El lavadero de bicicletas estará situado a la entrada del parking, con 2 mangueras a presión.

BISITARIANTZAT SARBIDEA / ACCESO VISITANTES

Aparkalekuaren eremuan, mesedez, ahalik eta lekuri txikiena hartu eta gainerako erabiltzaileei aparkatzeko aukera eman, eta laguntzaileen eta udaltzainen jarraibideak bete.

En la zona del parking, os rogamos, ocupen el mínimo espacio posible y facilitar el aparcamiento al resto de usuarios y seguir las indicaciones del personal auxiliar y policía local.

APARKATZEKO KARABANAK / PARKING CARAVANAS

Padocken gunean karabanentzako espazio bat prestatu da. Aparkalekuaren inguruan ahalik eta espazio gutxien har dezatela eskatzen dizuegu, eta gainerako erabiltzaileei aparkatzeko tokia uztea.

Se ha habilitado un espacio para caravanas en la zona de padock. En la zona del parking os rogamos que ocupen el mínimo espacio posible y facilitar el aparcamiento al resto de usuarios y seguir las indicaciones.


SARE SOZIALAK / REDES SOCIALES



@otxe



@otxe_oarsoaldea



@EskolaOtxe
#openeuskadixco



www.otxe.eus

Antolatzailea / Organizador:

